

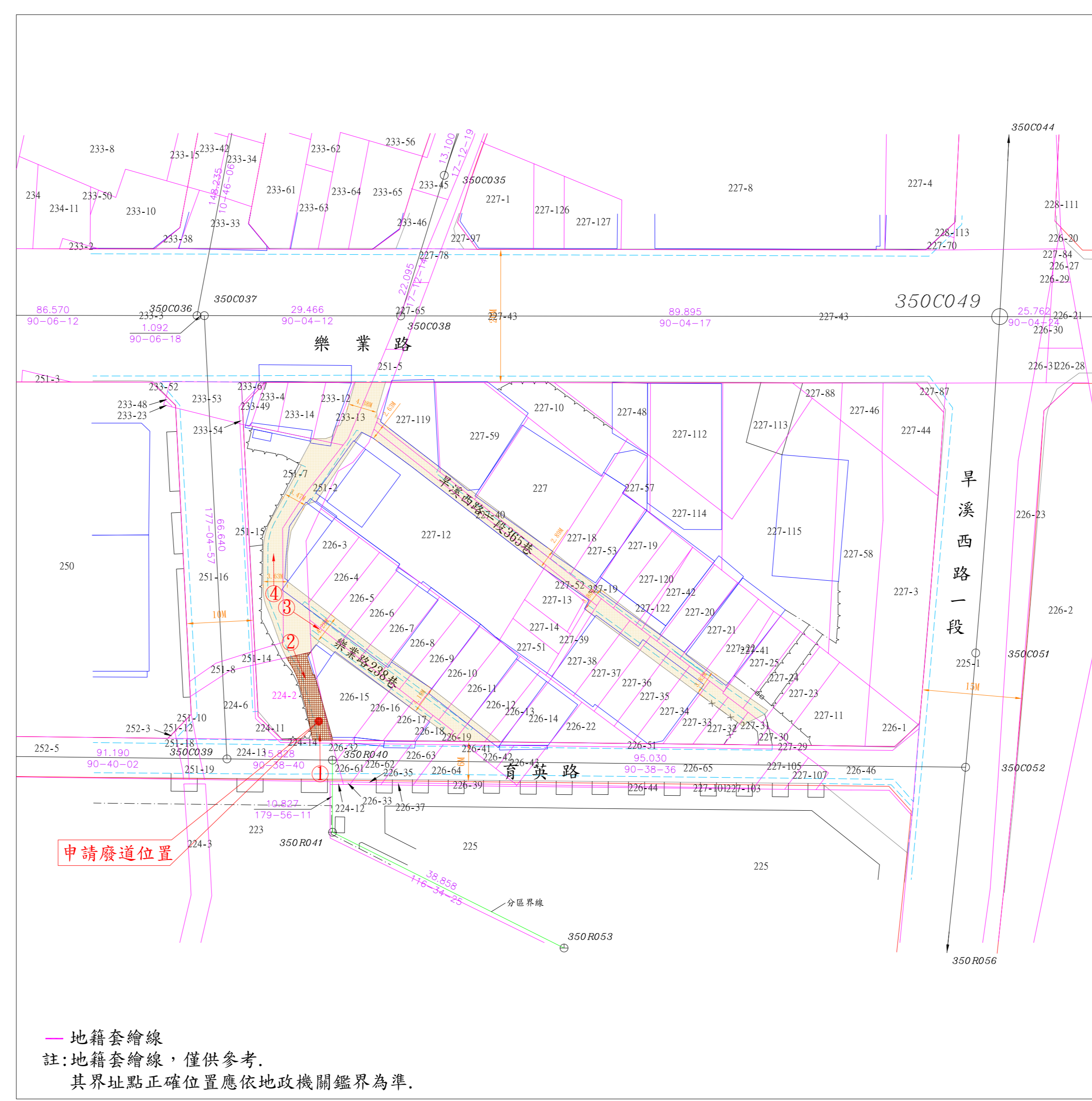
# 臺中市政府都市發展局廢道公告圖

申請人(土地所有權人) : 楊美靜  
 申請廢道地號 : 臺中市東區早溪段224-2地號  
 測繪日期 : 111年09月27日  
 申請事由 : 申請核發廢道證明書  
 申請理由 : 所有權人於該土地上欲申請建築執照許可

圖說編號: B111585-00-0-01(1-1)  
 中興測量有限公司  
 臺中市西區忠仁街159號  
 TEL: (04)22242788 FAX: (04)22242168  
 組長: 丁國哲 繪圖: 丁國哲



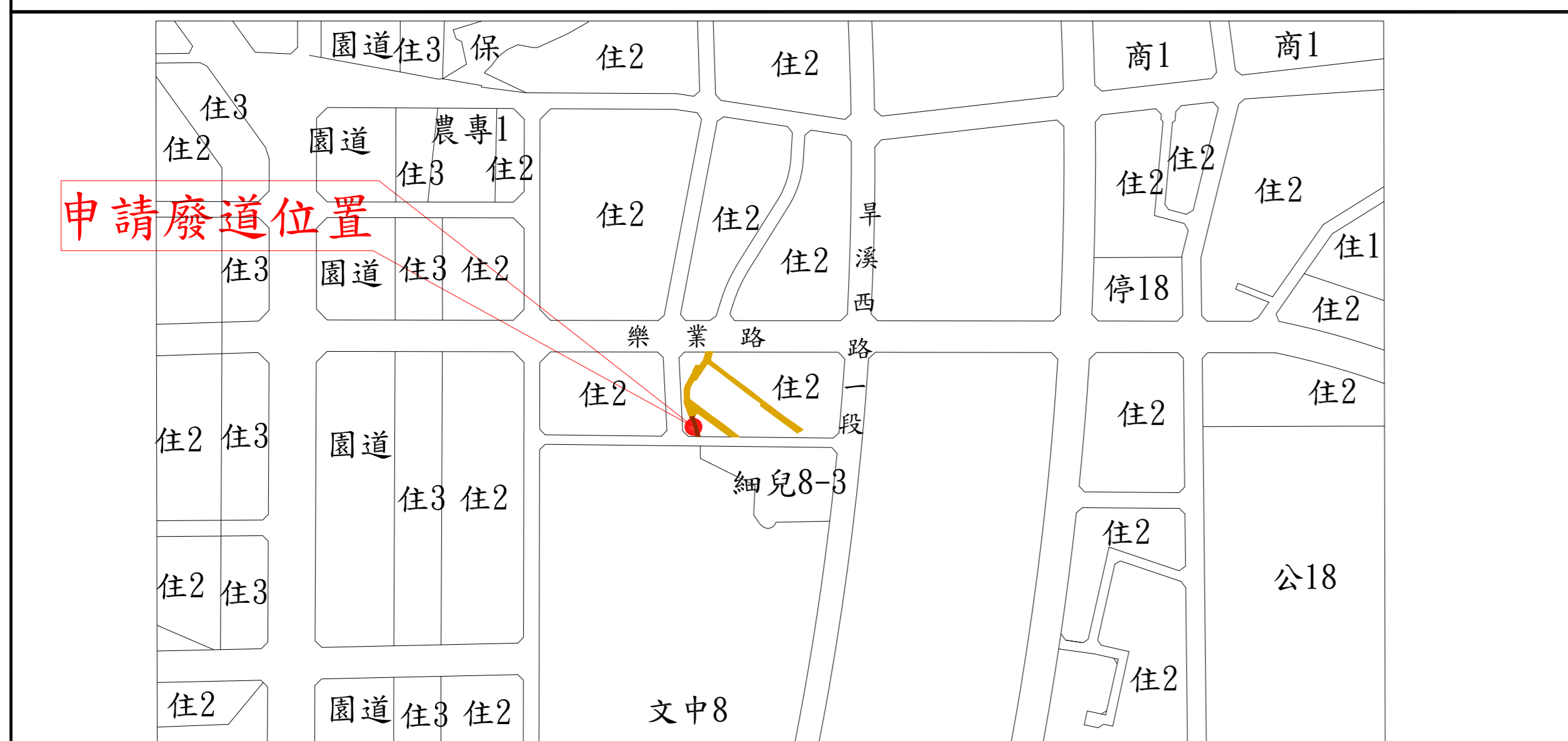
現況圖 S=1/500



地籍套繪圖 S=1/500




都市計畫圖 S=1/1000



位置圖 S=1/3000



圖例



現場照片