

變更臺中市都市計畫主要計畫(不包括大坑風景區)
(第三次通盤檢討)(112年第1季申請變更住宅區為
商業區)圖

臺中市政府

中華民國 112 年 3 月

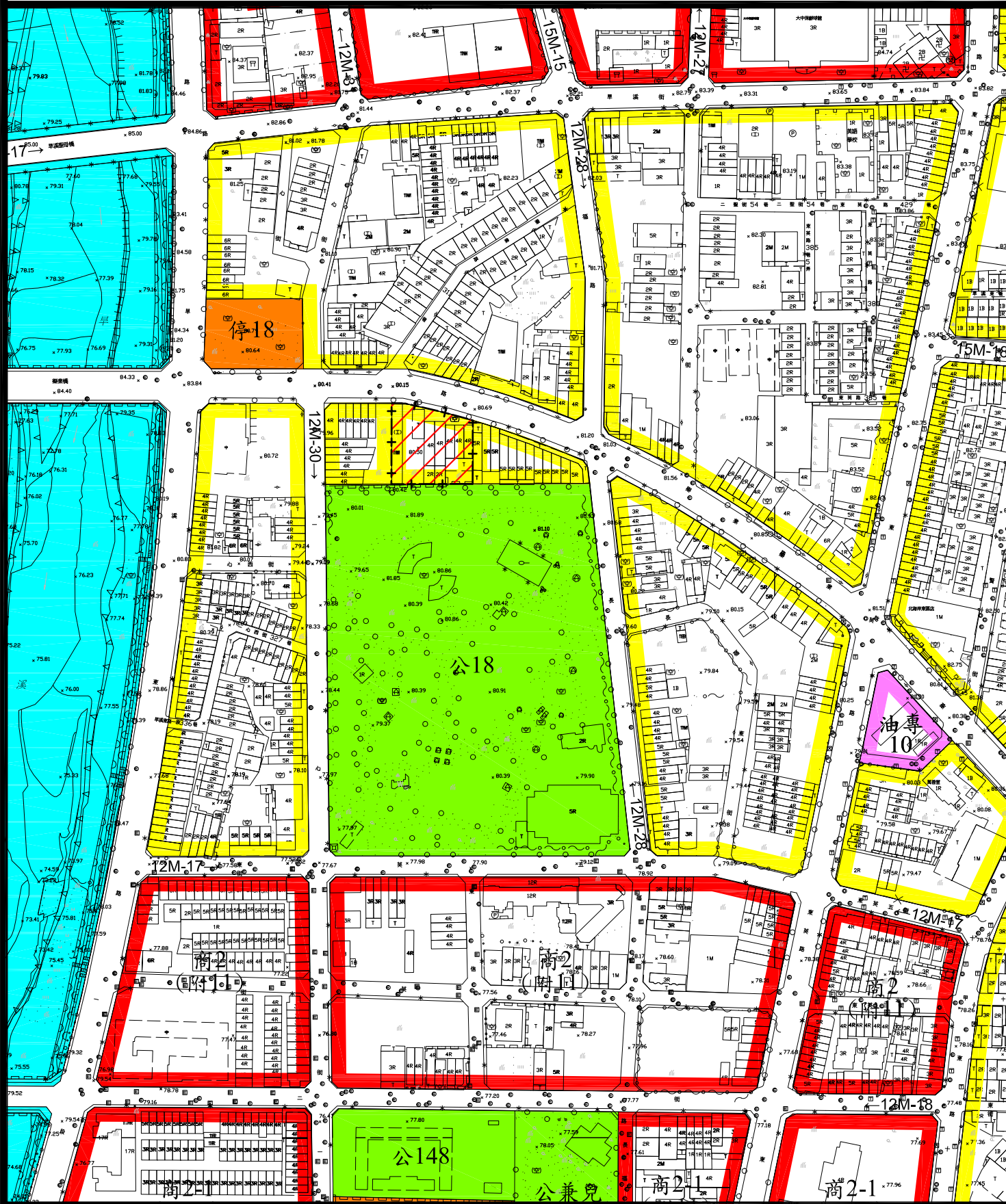
變更臺中市都市計畫主要計畫(不包括大坑風景區)(第三次通盤檢討)(111年第一季申請變更住宅區為商業區)圖

本季（112 年第 1 季）申請變更基地計有 2 處，
詳如下表及後圖：

編號	基地位置及地號
第 1 案	臺中市東區旱新段 635-1、635-6、635-9、 636、636-1、637、637-1、638、638-1 地號 等 9 筆土地
第 2 案	臺中市西屯區民安段 942-1、942-2、944、 945、946、947 地號等 6 筆土地

變更臺中市都市計畫主要計畫（不包括大坑風景區）（第三次通盤檢討） （112年第1季申請變更住宅區為商業區）圖

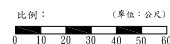
（臺中市東區早新段635-1、635-6、635-9、636、636-1、637、637-1、638、638-1地號土地申請變更住宅區為商業區）



- | | | | | | |
|---|---|--|---|---|---|
| 圖 | 住宅區 | 油專 加油站專用區 | 公 公園用地 | 計畫道路 | 變更住宅區為商業區 |
| 例 | 商業區 | 停 停車場用地 | 排水道用地 | 變更範圍 | |

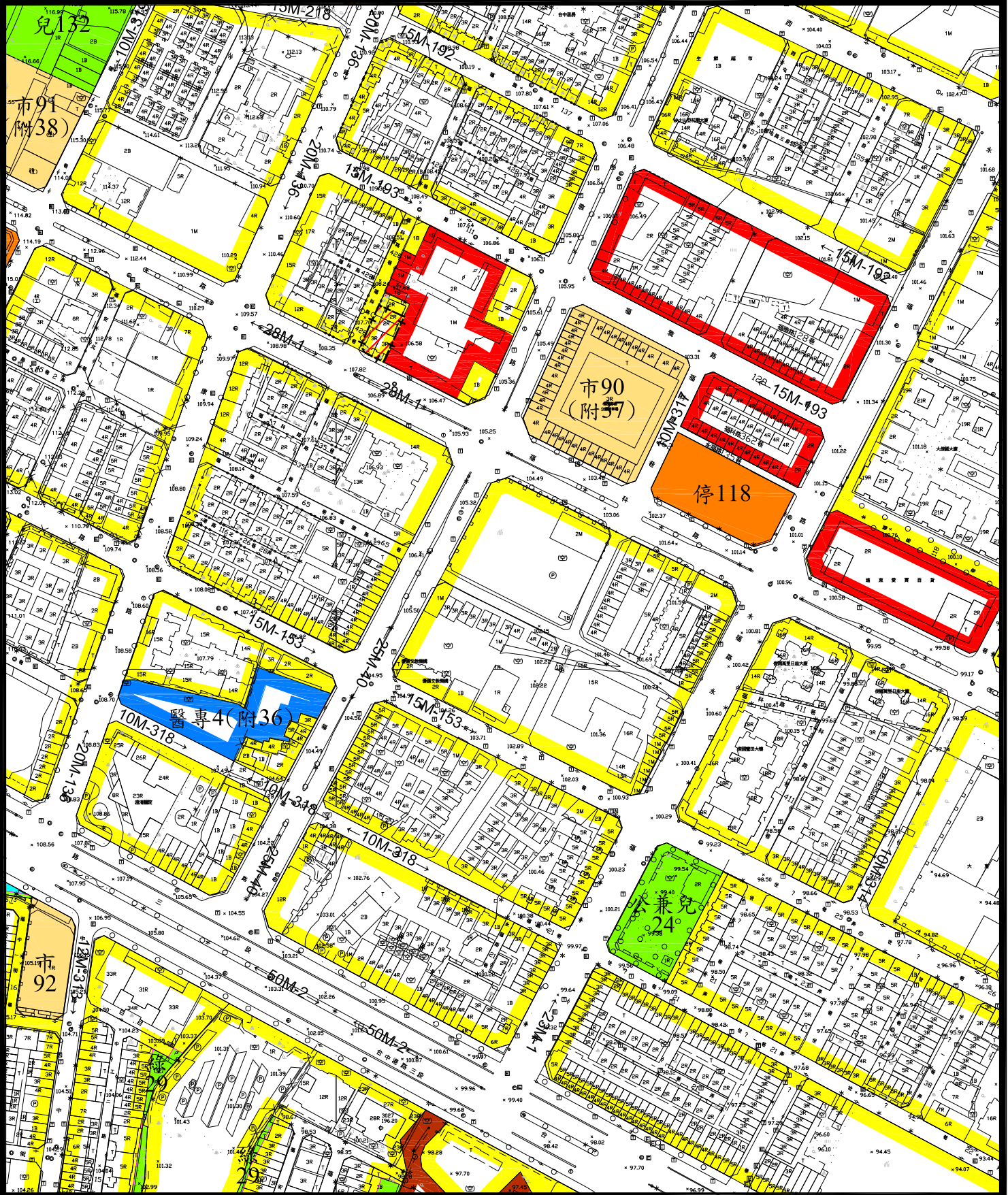


比例尺：1/3000

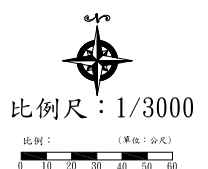


註：凡本計畫未指明變更部分，均應以原計畫為準。

變更臺中市都市計畫主要計畫（不包括大坑風景區）（第三次通盤檢討）
 （112年第1季申請變更住宅區為商業區）圖
 （臺中市西屯區民安段942-1、942-2、944、945、946、947地號土地申請變更住宅區為商業區）



圖例		住宅區		醫專 醫療專用區		綠地用地		計畫道路
		商業區		停 停車場用地		兒 兒童遊樂場用地		變更範圍
		工業區		市 市場用地		公兼兒 公園兼兒童遊樂場用地		變更住宅區為商業區



註：凡本計畫未指明變更部分，均應以原計畫為準。

業務承辦人員	
業務單位主管	

擬定單位：臺中市政府

規劃單位：東昇工程顧問有限公司