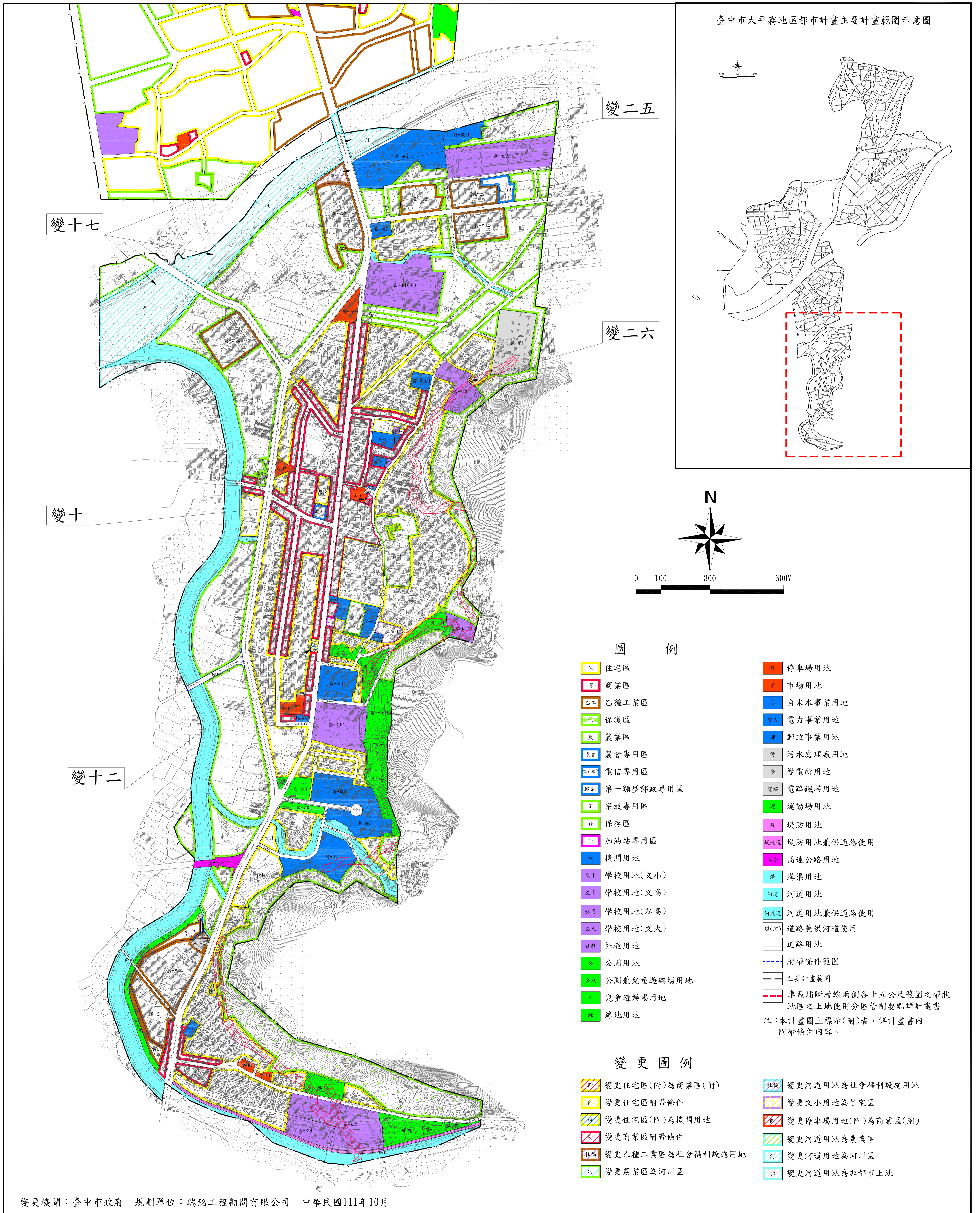
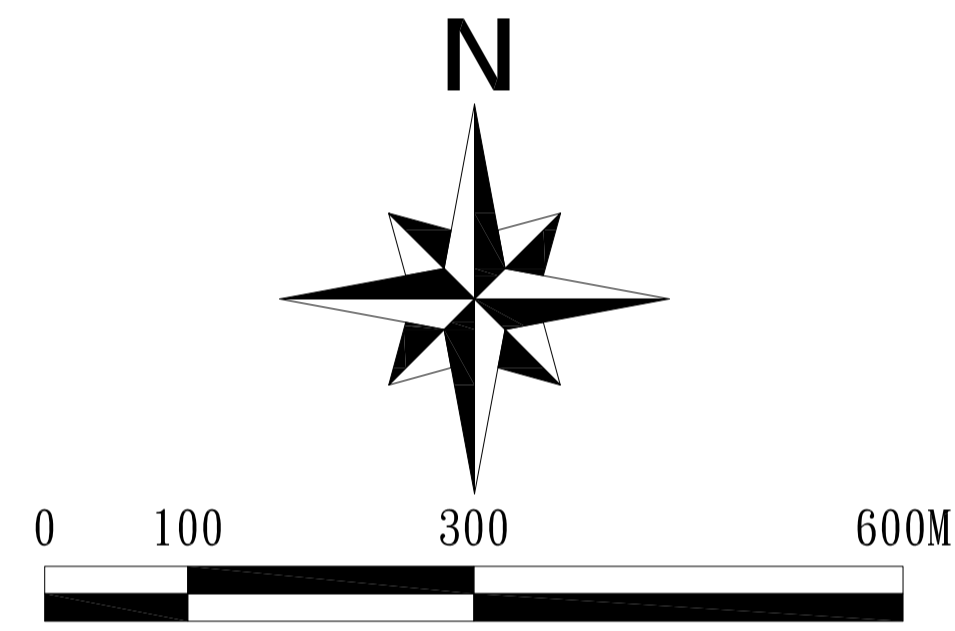
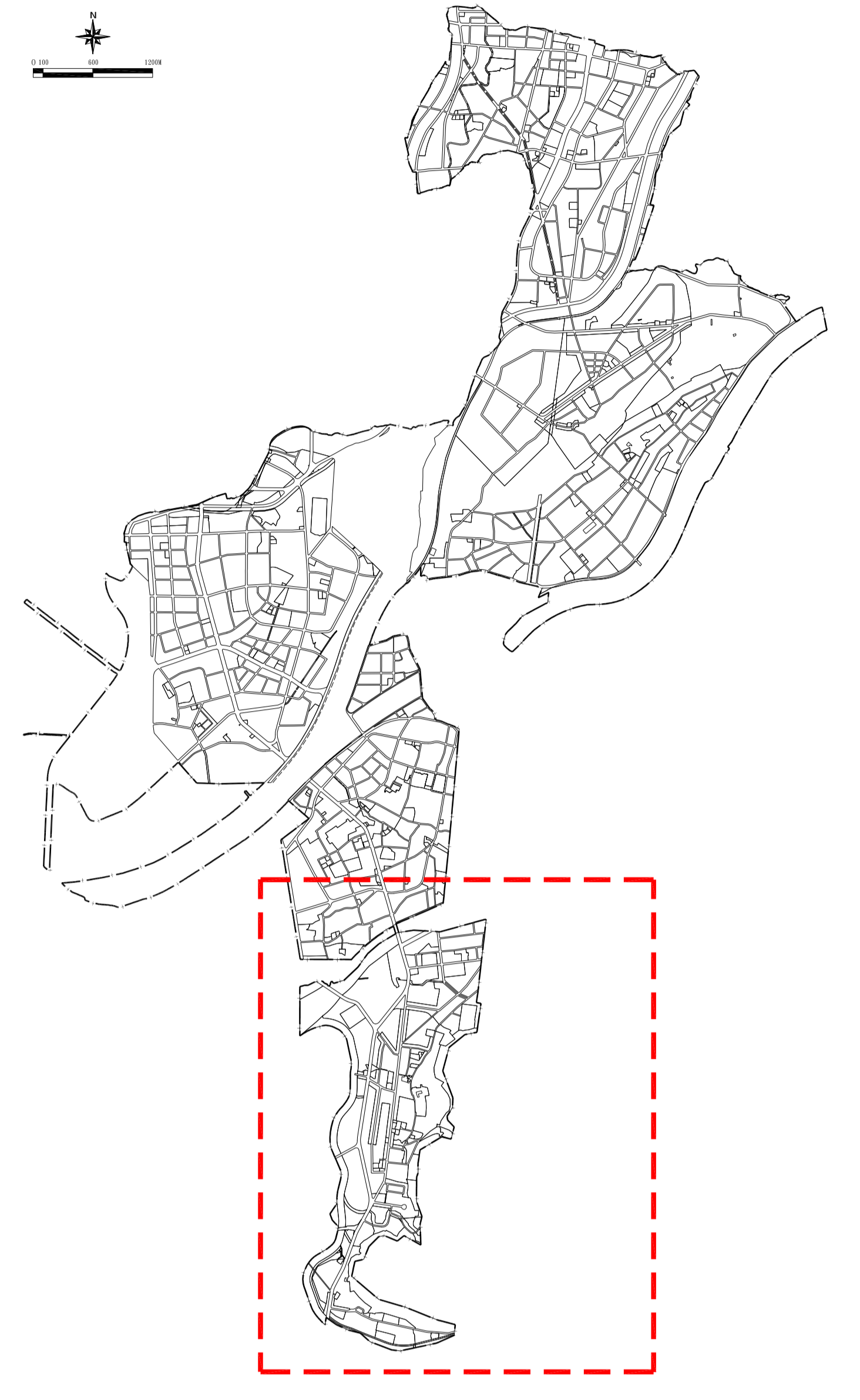


變更臺中市大平霧地區(霧峰區)都市計畫 主要計畫(第一次通盤檢討)(第二階段)圖



臺中市大平霧地區都市計畫主要計畫範圍示意圖



圖例

- | | | | |
|-----|------------|------|-------------------------------------|
| 住 | 住宅區 | 停 | 停車場用地 |
| 商 | 商業區 | 市 | 市場用地 |
| 乙工 | 乙種工業區 | 水 | 自來水事業用地 |
| 保 | 保護區 | 電 | 電力事業用地 |
| 農 | 農業區 | 郵 | 郵政事業用地 |
| 農專 | 農會專用區 | 污 | 污水處理廠用地 |
| 電專 | 電信專用區 | 變 | 變電所用地 |
| 郵專1 | 第一類型郵政專用區 | 電塔 | 電路鐵塔用地 |
| 宗 | 宗教專用區 | 運 | 運動場用地 |
| 存 | 保存區 | 堤 | 堤防用地 |
| 油 | 加油站專用區 | 堤兼道 | 堤防用地兼供道路使用 |
| 機 | 機關用地 | 高公 | 高速公路用地 |
| 文小 | 學校用地(文小) | 溝 | 溝渠用地 |
| 文高 | 學校用地(文高) | 河 | 河道用地 |
| 私高 | 學校用地(私高) | 河兼道 | 河道用地兼供道路使用 |
| 文大 | 學校用地(文大) | 道(河) | 道路兼供河道使用 |
| 社教 | 社教用地 | 道 | 道路用地 |
| 公 | 公園用地 | 附 | 附帶條件範圍 |
| 公兒 | 公園兼兒童遊樂場用地 | 主 | 主要計畫範圍 |
| 兒 | 兒童遊樂場用地 | 帶 | 車籠埔斷層線兩側各十五公尺範圍之帶狀地區之土地使用分區管制要點詳計畫書 |
| 綠 | 綠地用地 | 註 | 本計畫圖上標示(附)者,詳計畫書內附帶條件內容。 |

變更圖例

- | | | | |
|----|------------------|----|-------------------|
| 附 | 變更住宅區(附)為商業區(附) | 社福 | 變更河道用地為社會福利設施用地 |
| 附 | 變更住宅區附帶條件 | 住 | 變更文小用地為住宅區 |
| 機 | 變更住宅區(附)為機關用地 | 附 | 變更停車場用地(附)為商業區(附) |
| 附 | 變更商業區附帶條件 | 農 | 變更河道用地為農業區 |
| 社福 | 變更乙種工業區為社會福利設施用地 | 河 | 變更河道用地為河川區 |
| 河 | 變更農業區為河川區 | 非 | 變更河道用地為非都市土地 |