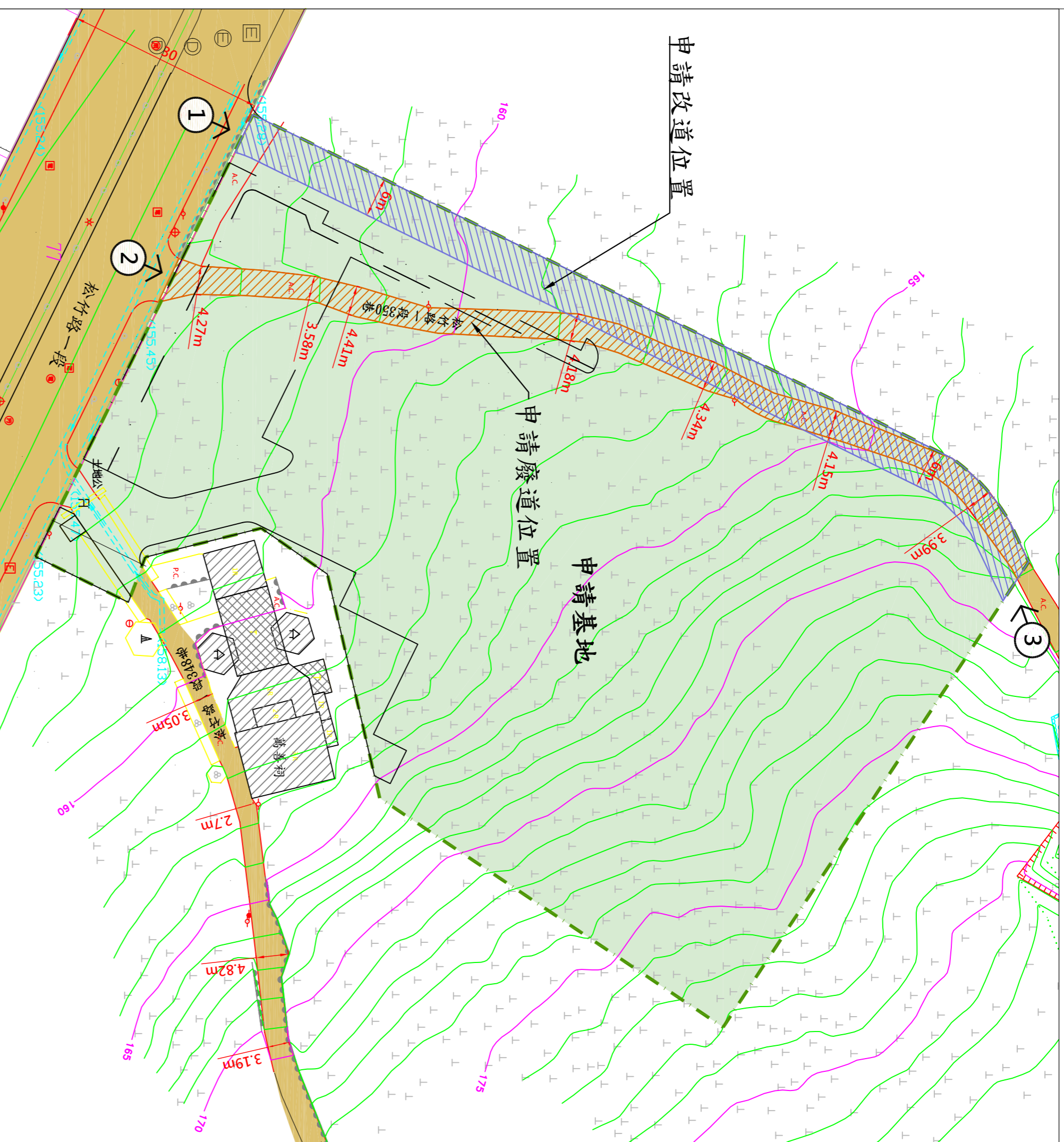
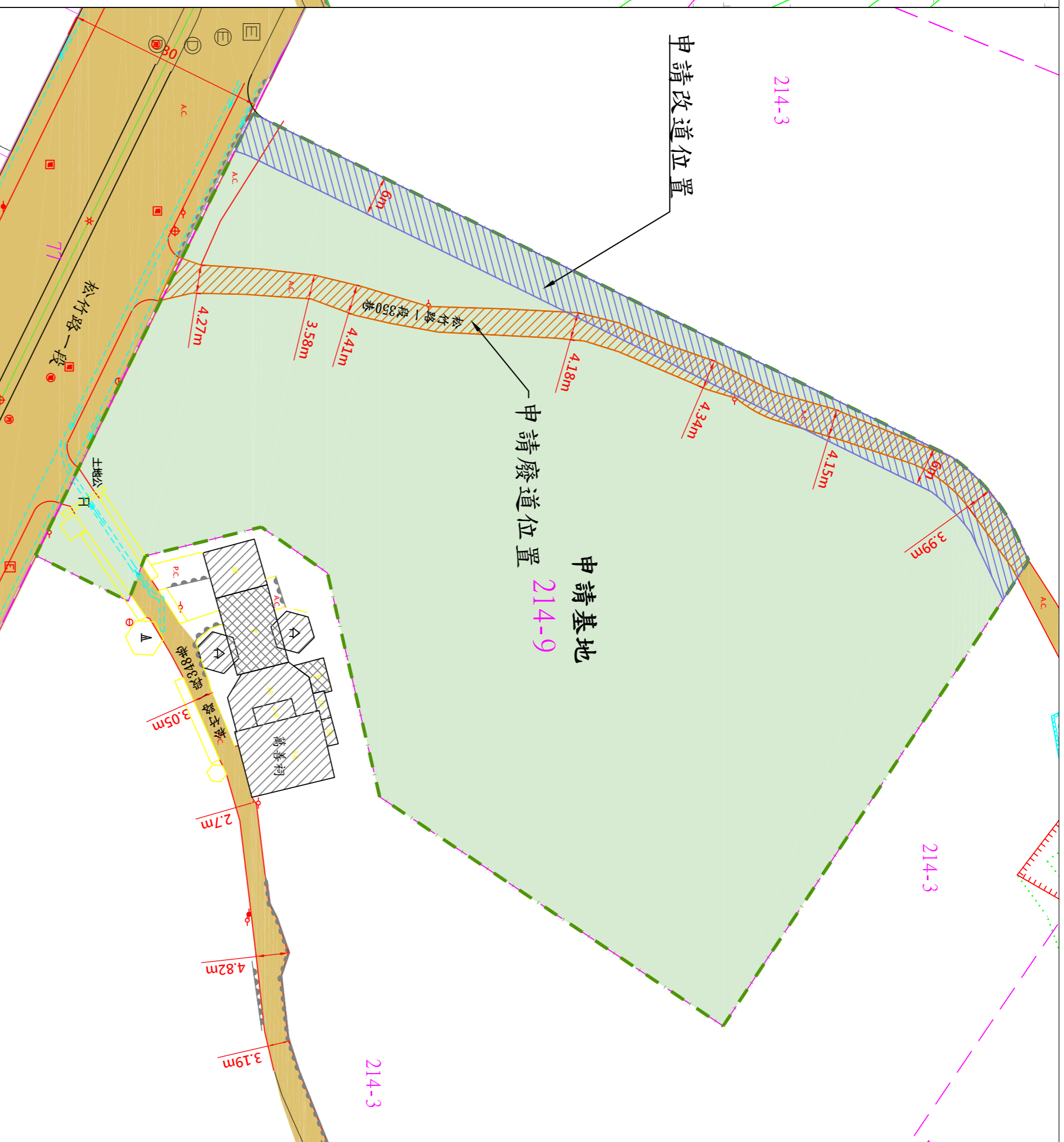


臺中市政府都市發展局廢改道公告圖

- (1) 申請人(土地所有權人)：中華民國(管理者：臺中市生命禮儀管理處)
- (2) 申請廢道地號：臺中市北屯區大學段214-9地號(部分)土地
- (3) 申請事由：申請核發廢(改)道證明書
- (4) 申請理由：申請廢止(改道)臺中市北屯區大學段214-9地號(部分)土地內現有巷道



現況圖 S=1:600



地籍套繪圖 S=1:600




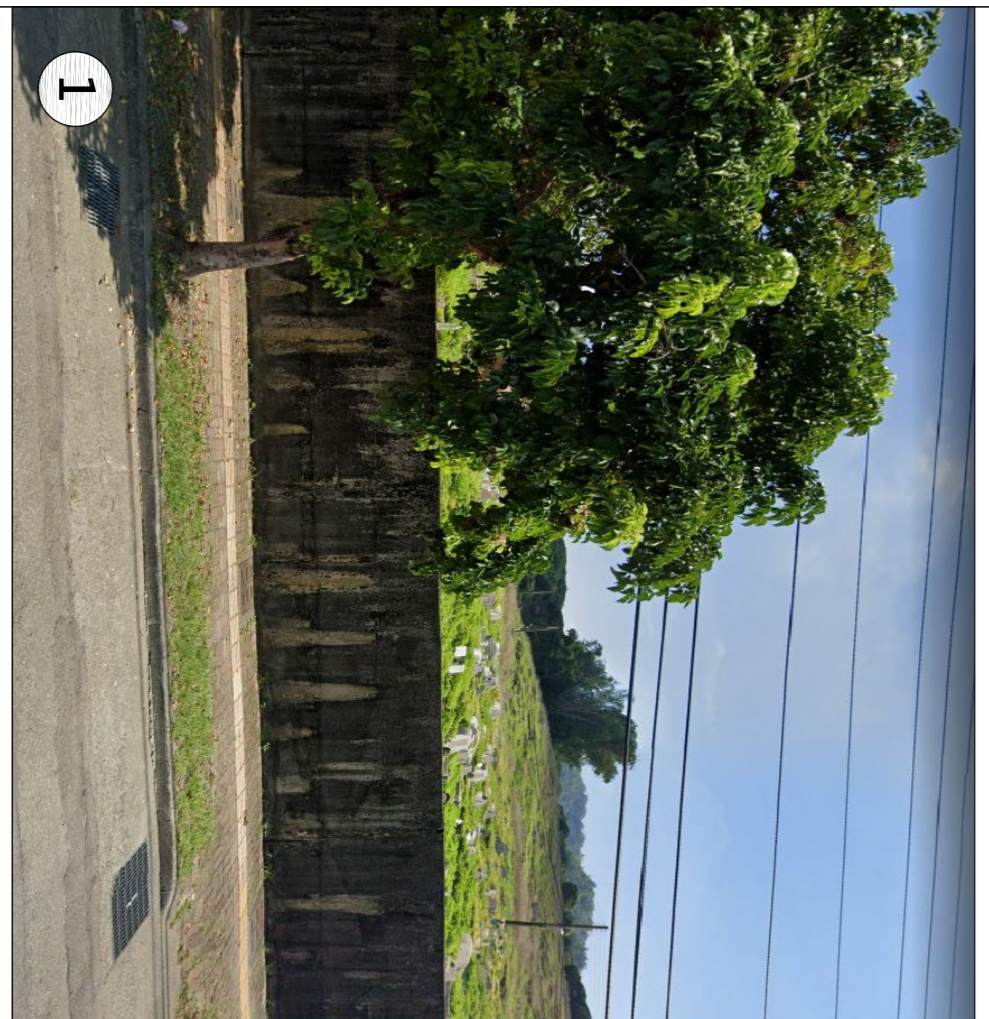
都市計畫位置圖 S=1:1,000

圖示	地物名稱	圖示	地物名稱
——	地類界	☎	電信桿
——	上渠	□	方型電力人孔
——	PC管土溝	KC	KC路面
——	水泥鋼杆	K	泥漿土屋
——	生溝	○	圓型電力人孔
——	暗溝	○	圓型污水人孔
——	砌石排水溝	○	圓型雨水人孔
——	永久房屋	□	方型電信人孔
——	臨時房屋	□	電力設備
——	人行道	⊠	基地
——	硬路面道路	⊠	圍欄點
——	分隔島	⊠	臨時屋(棚)
——	結構線	○	果園
——	音曲線	○	碑屋
——	計曲線	○	開菜林
——	149	△	花園
——	150	KC	PC路面
○	街道名牌	□	牌樓
○	獨立開菜樹	△	亭
○	電力桿	△	金爐
○	交通標誌	——	河川流向
○	路燈控制箱		

申請基地
地籍線
廢道申請位置
改道申請位置
現有道路
照片方向



位置圖 S=1:3,000



現場照片