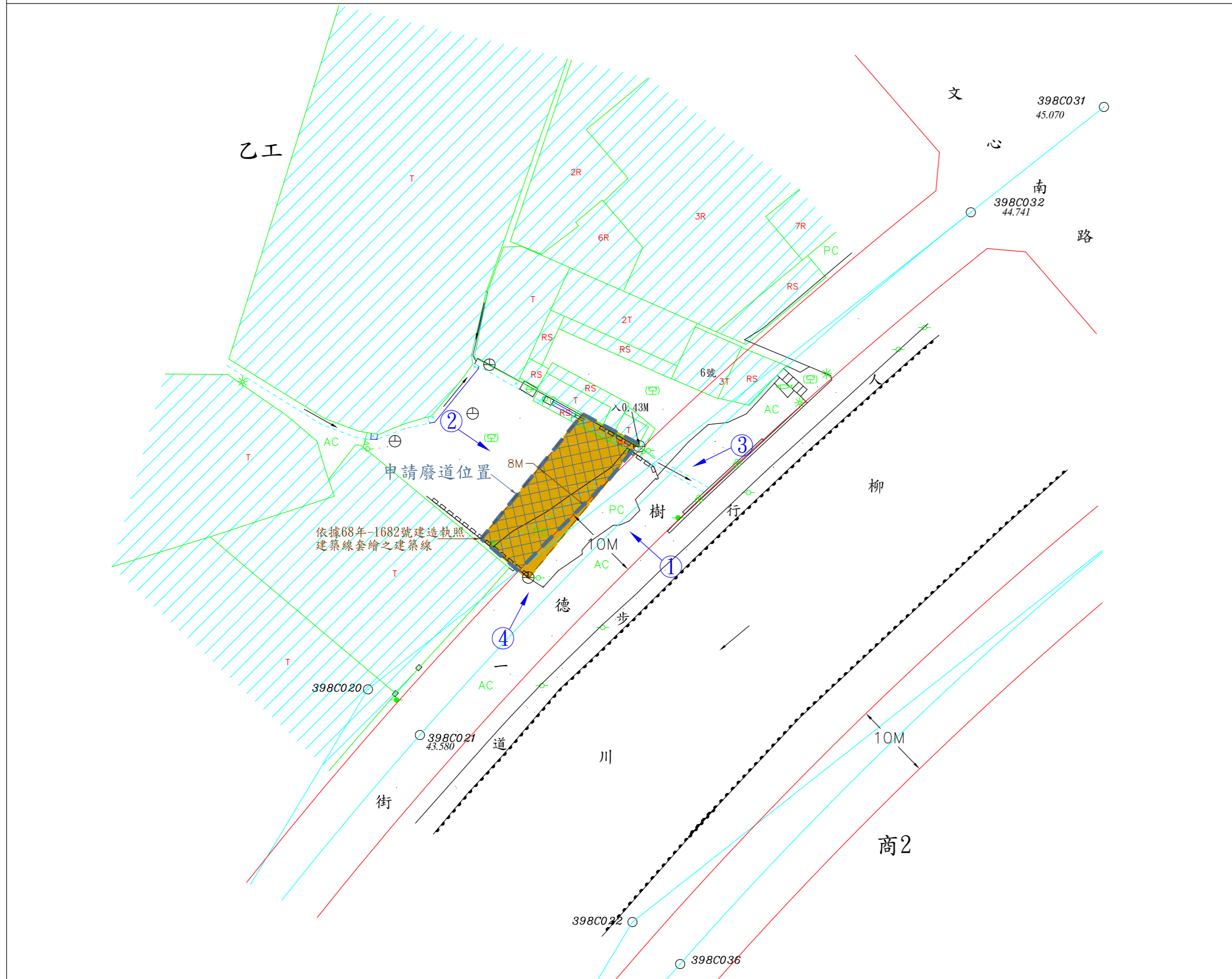


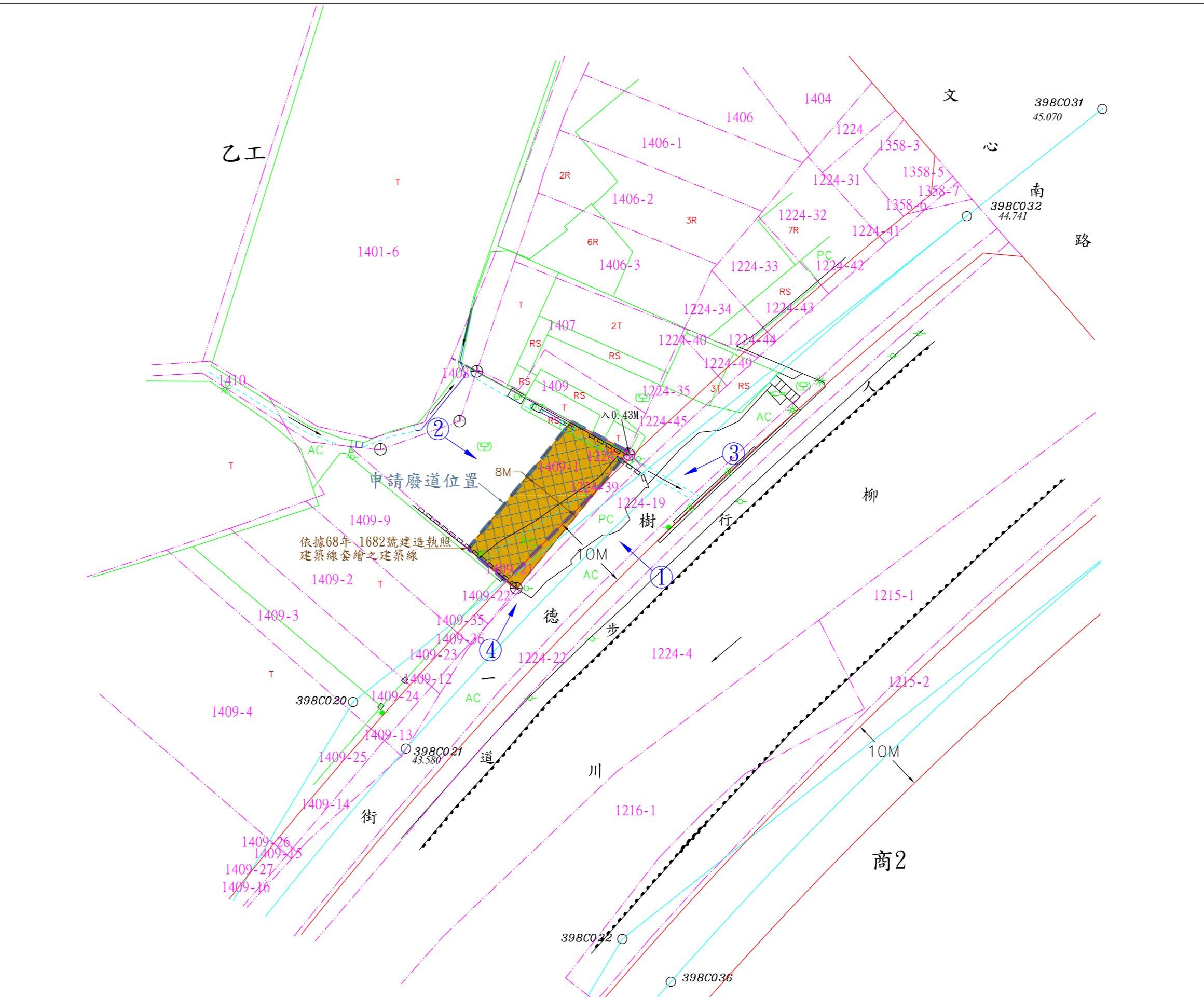
臺中市政府都市發展局廢道公告圖

- (1)申請事由:申請核發廢道證明書
- (2)申請理由:所有權人於該筆土地上欲申請建築執照許可
- (3)申請基地地號:臺中市南區樹子腳段1409-1(部分)地號
- (4)申請人(土地所有權人):1409-1(部分)(林志輝、潘潔怡)

圖說編號:111488
 測量時間:111年09月16日
 測量單位:亞興測量有限公司
 負責人:江俊泓
 測量人員:鄭國基
 公司地址:臺中市西區臺灣大道二段101號13樓



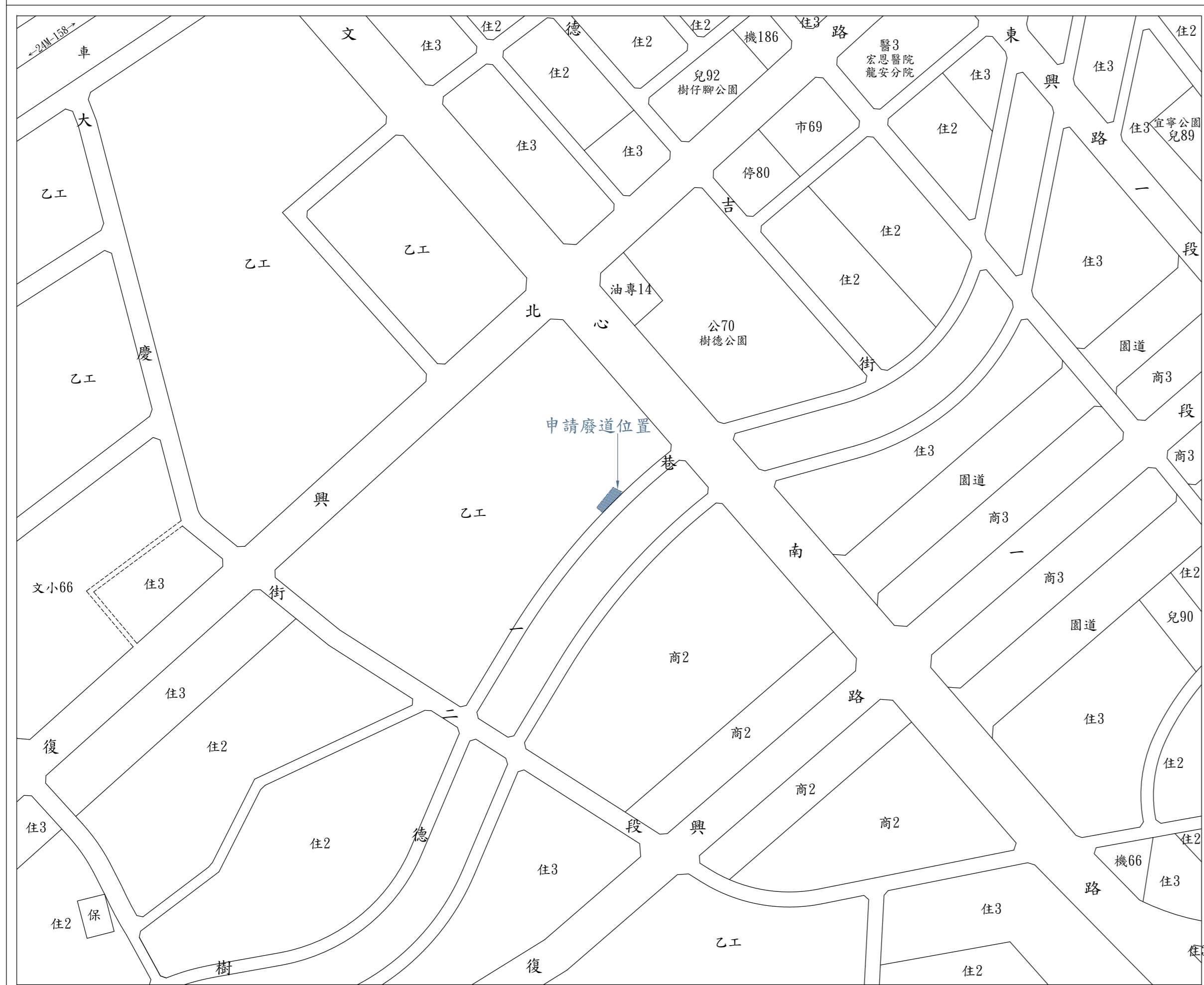
現況成果圖 S=1:500



地籍套繪圖 S=1:500



都市計畫圖 S=1:1000



位置圖 S=1:3000

圖例	
中心樁	◎
界址點	○
計畫道路	—
現況房屋	■
磚造房屋	■
鐵棚	■
樹木	■
電溝	—
溝渠	—
磚石牆	—
施工圍籬	—
水泥坎	—

- 廢道申請位置
- 計畫道路
- 現有巷道
- 地籍線
- 現有房屋
- 相片方向

圖例



現場相片