
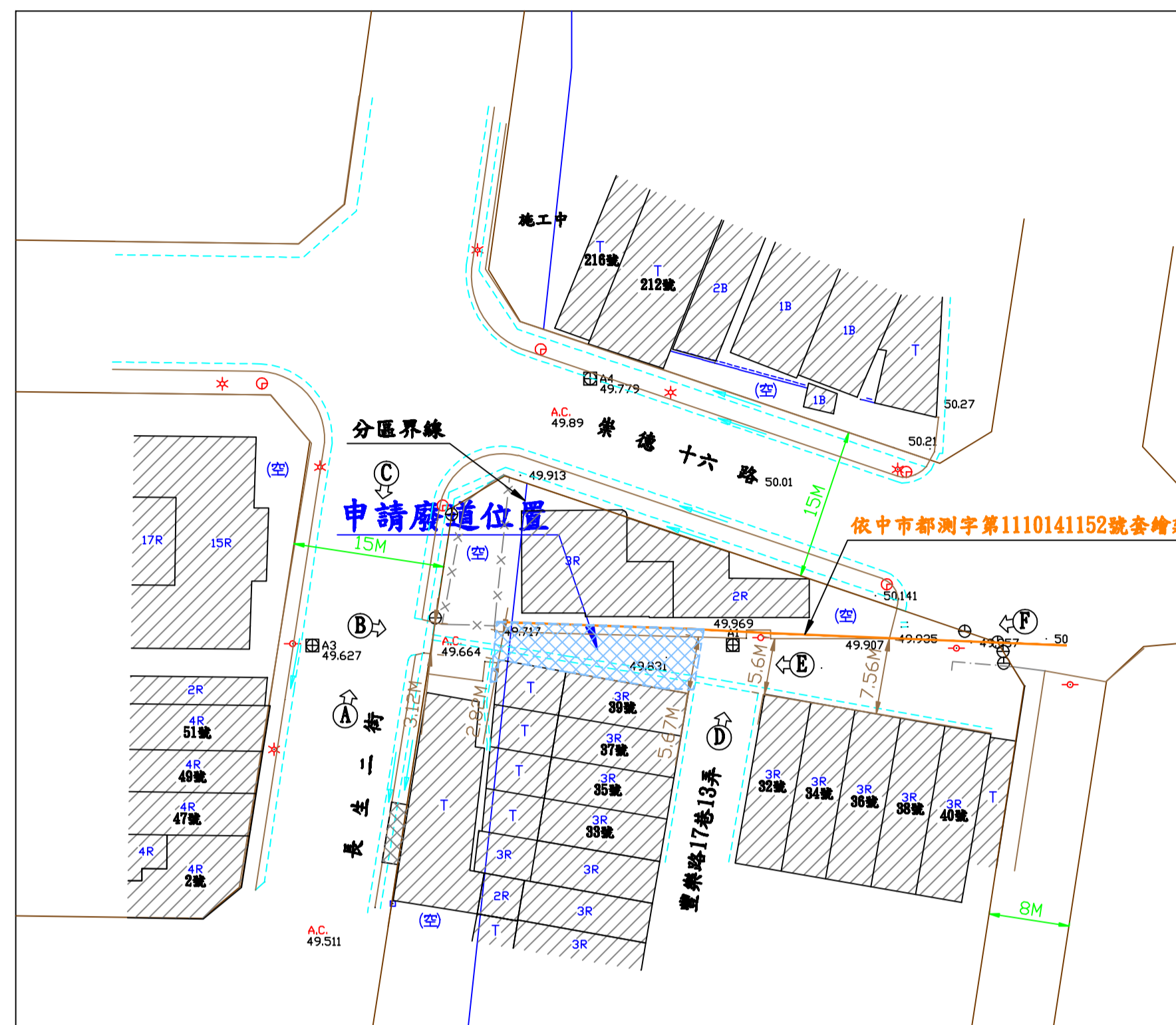


臺中市政府都市發展局廢道公告圖

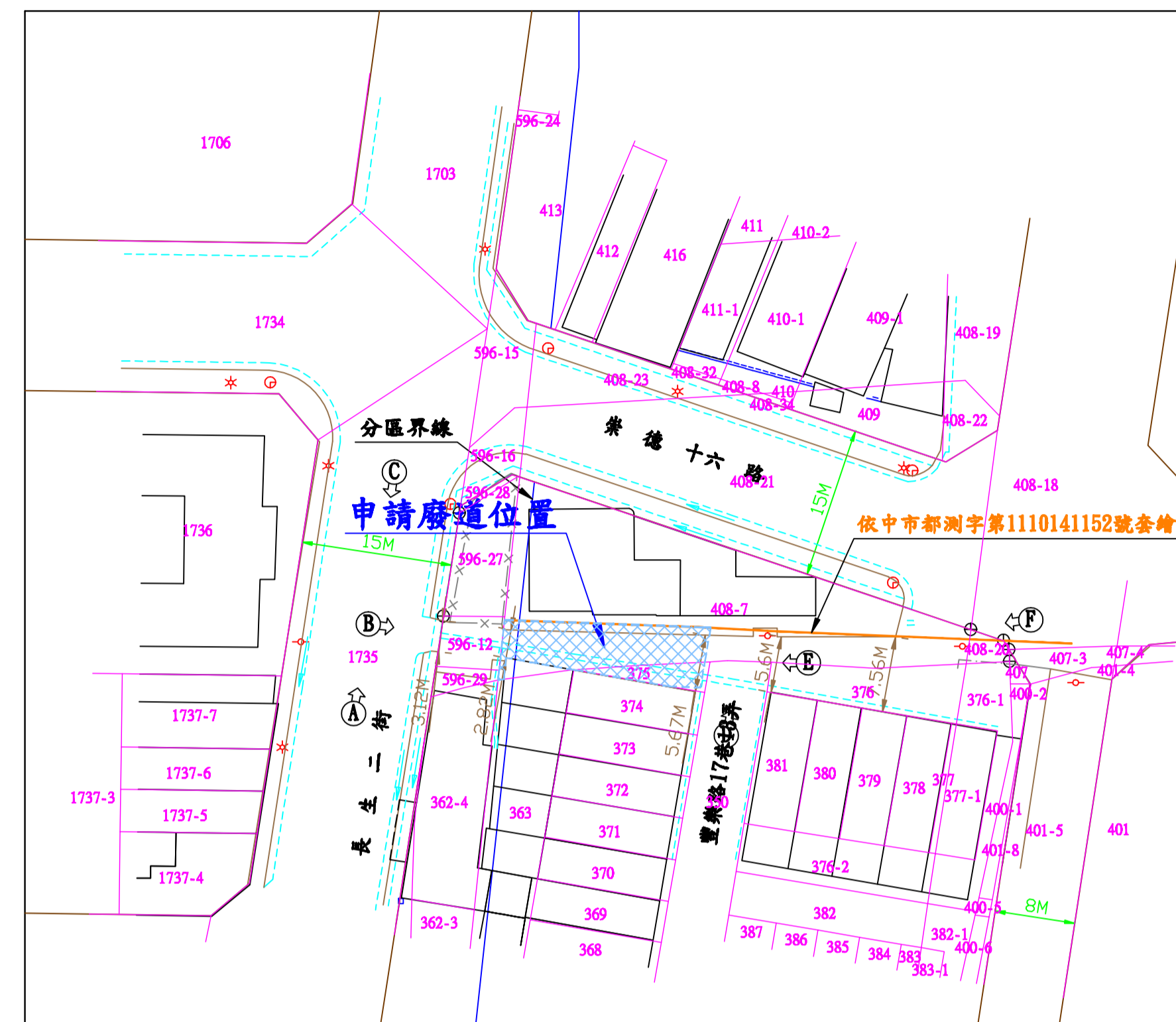
- (1)申請人：朱彥銘.朱柏蓁.朱峰毅.林家煒
- (2)申請基地地號：臺中市北屯區仁美段375(部分), 408-7(部分)地號
- (3)申請事由：申請核發廢道證明書
- (4)申請理由：相關彼鄰土地所有權人欲申請建築線使用證明



DATE:2022.09.16



現況圖(S=1/500)



地籍套繪圖(S=1/500)

圖例表

圖示	地物名稱	圖示	地物名稱	圖示	地物名稱
	硬路面道路		圍籬		路邊
	暗溝		界線		電力桿
	永久房屋		獨立標高點		圍籬
	臨時房屋		臨時屋(測)		交通標識
	鐵絲網		AC路面		磚屋
	人行道		門		河川流向
	兩邊		混凝土屋		空地
	磚石牆				

註：本現況圖與現場相符



(方向A)



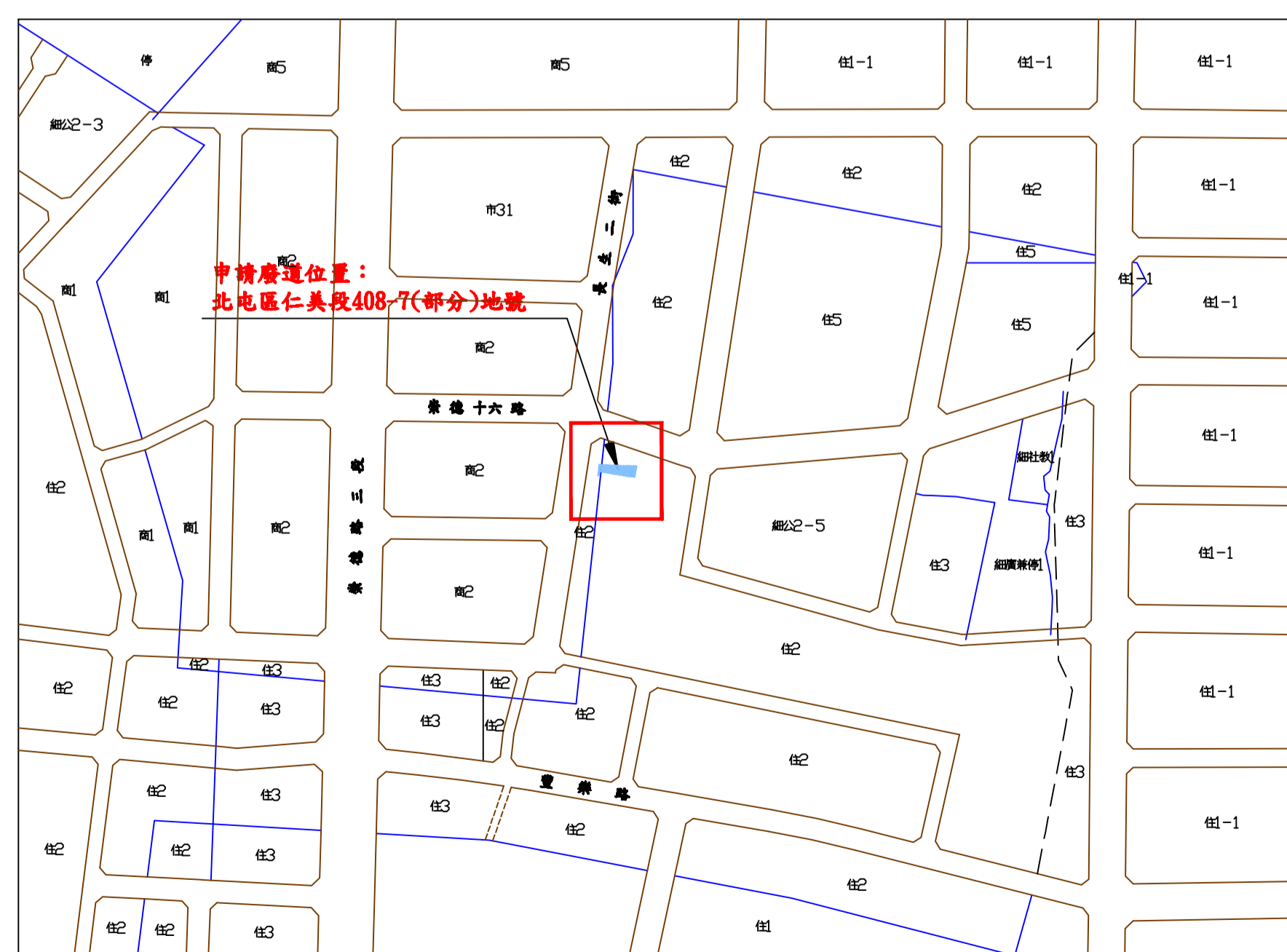
(方向B)

擬申請廢止道路之位置及範圍(北屯區仁美段375(部分), 408-7(部分)地號)

—— 計畫道路邊線
—— 分區界線

註：本地籍套繪圖僅供參考
實際界址應以地政機關鑑界為主


—— 地籍線



(位置圖S=1/3000)



(都市計畫圖S=1/1000)




(方向C)



(方向D)



(方向E)



(方向F)

九江測量有限公司

台中市潭子區東寶里昌平路三段492巷169弄62號

TEL:(04)25350013 FAX:(04)25356466

組長

潘瑞駐

繪圖員

潘瑞駐

校核者

江柏燁

負責人

江柏燁

比例尺 SCALE

日期 DATE

圖號

DRAWING NO

張號

SHEET NO

業務編號

FILE NAME

11120454