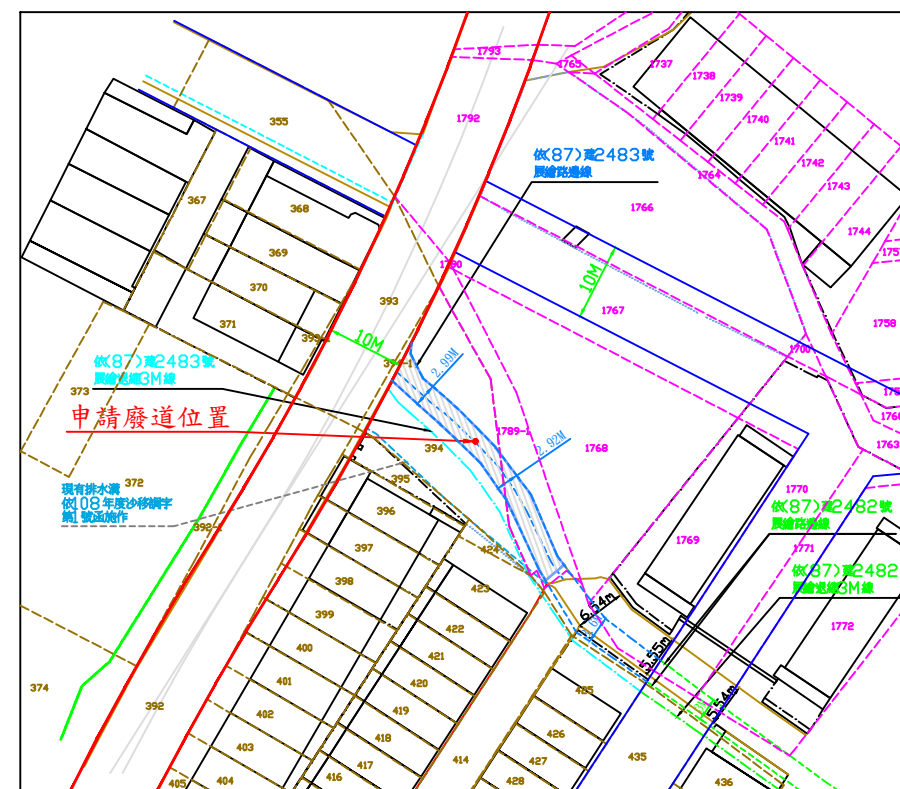
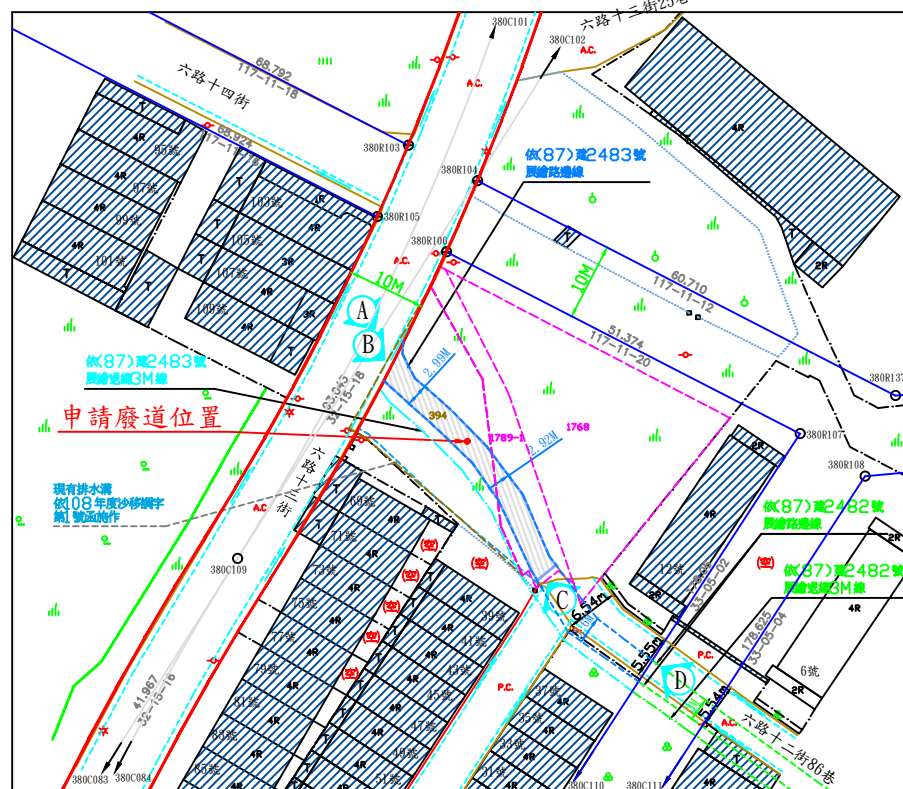


臺中市政府都市發展局廢道公告圖

- (1)申請人(土地所有權人): 林澄鈺
- (2)申請基地地號: 臺中市沙鹿區正英段394
六福段1768, 1789-1地號
- (3)申請事由: 申請核發廢道證明書
- (4)申請理由: 土地所有權人於該土地上欲申請建築執照許可



DATE:2022.07.22




(方向A)



(方向B)



(方向C)



(方向D)

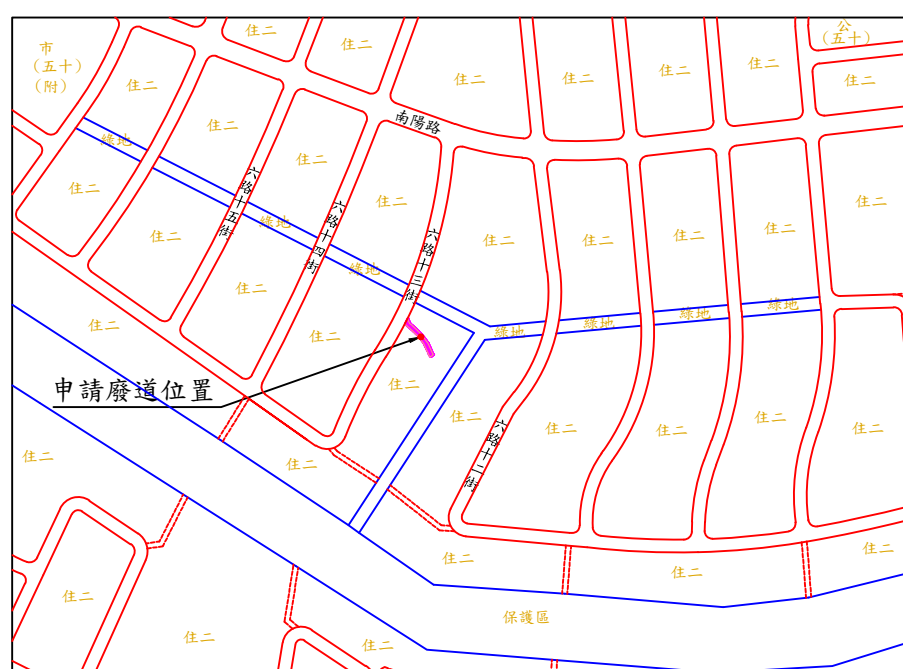
申請廢止道路之位置及範圍(沙鹿區六福段1768, 1789-1地號)
正英段394

計畫道路邊線

六福段地籍線
正英段地籍線

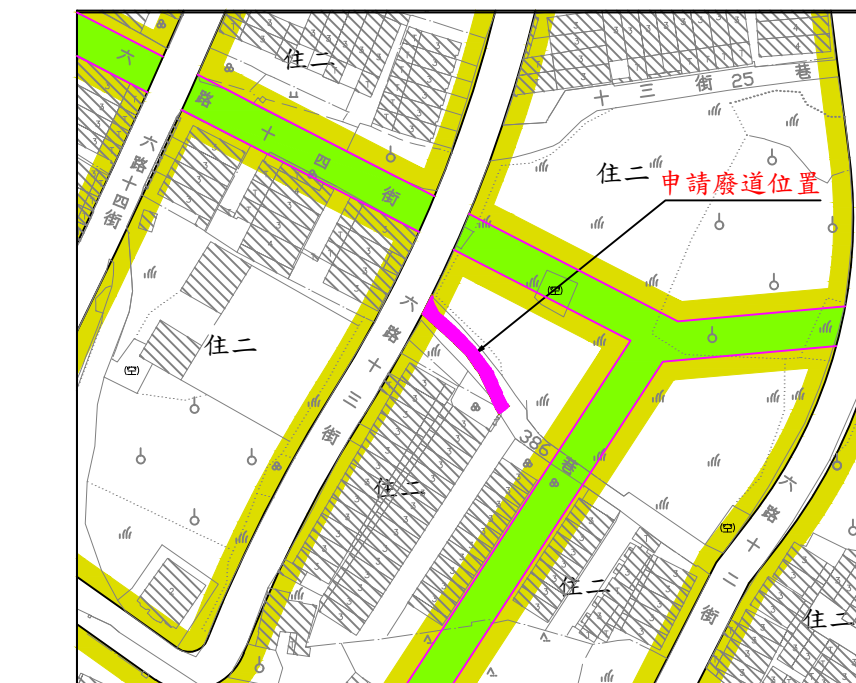
註:本地籍套繪圖僅供參考
實際界址應以地政機關鑑界為主

現況圖(S=1/500)



(位置圖S=1/3000)

地籍套繪圖(S=1/500)



(都市計畫圖S=1/1000)

圖例表			
圖示	地物名稱	圖示	地物名稱
	地類界		門
	磚石牆		電力桿
	暗溝		路燈
	明溝		花園
	永久房屋		菜園
	臨時房屋		闊葉林
	現有巷道		果園
	結構線		草地
	圍籬		PC路面
	河川流向		AC路面
	申請廢道位置		混凝土屋
	計畫道路		臨時屋(棚)
	現有巷道		空地
	依(87)建2483號展增路邊線		都市計畫格
	依(87)建2482號展增路邊線		計畫道路
			廢除巷道
			相片方向
			依(87)建2483號展增路邊線
			依(87)建2482號展增路邊線