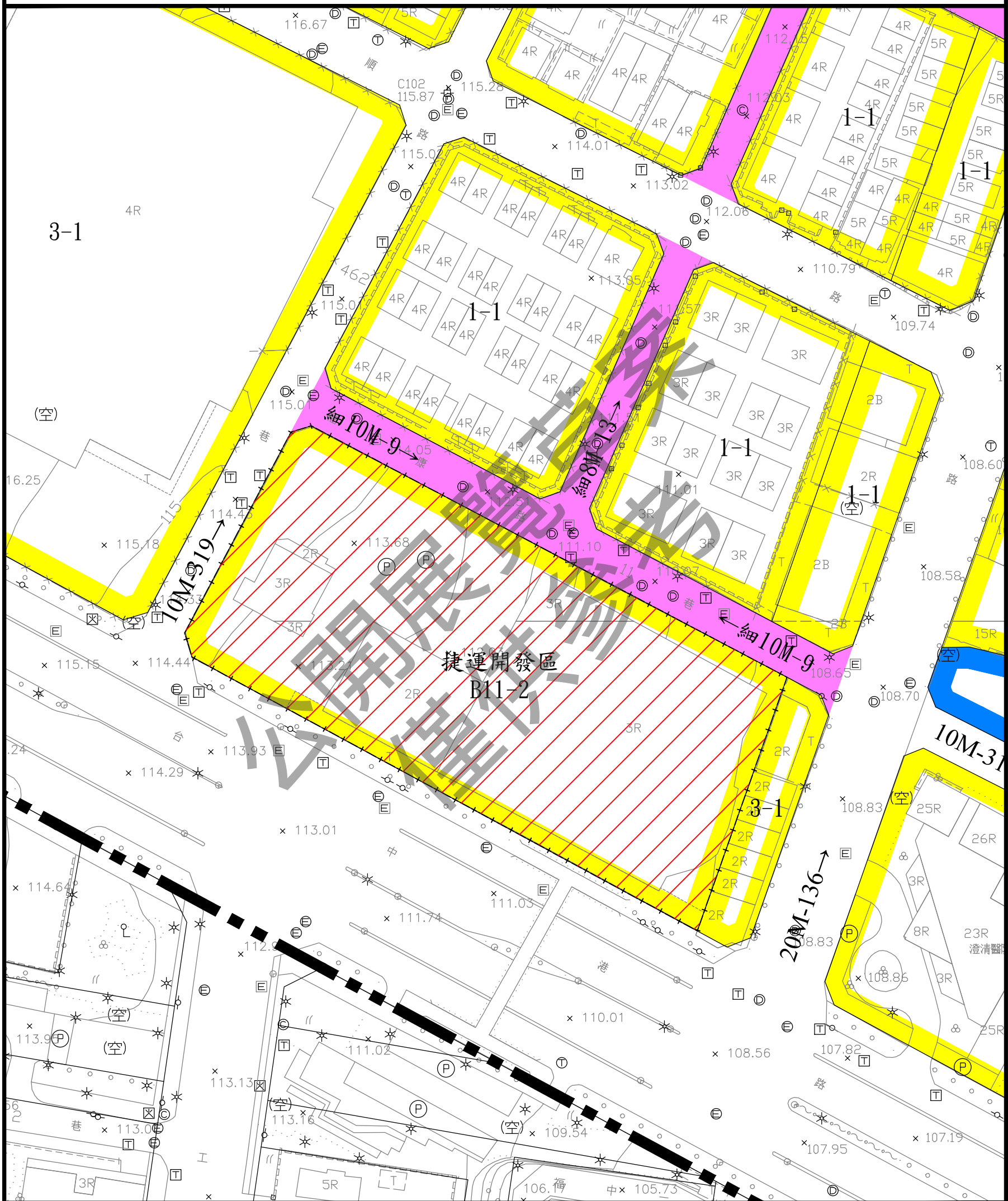














# 變更臺中市都市計畫（福安里附近）細部計畫 （配合臺中都會區大眾捷運系統藍線建設計畫）圖



<b>圖例</b>		<b>變更圖例</b>		 比例尺：1/1000 	
 1-1	第一之一種住宅區		人行步道用地		 - + -
 3-1	第三之一種住宅區		道路用地		變更第三之一種住宅區為捷運開發區
 醫專	醫療專用區		細部計畫道路用地		
 公兼兒	公園兼兒童遊樂場用地		細部計畫範圍線		

註：凡本次變更未指明變更部分均依原計畫為準。