公告修正「變更臺中市都市計畫(舊有市區及一至五期市地重劃地區)細部計畫(第二次通盤檢討)案」本市南屯區豐樂段532及536等2筆地號土地附近椿位成果圖

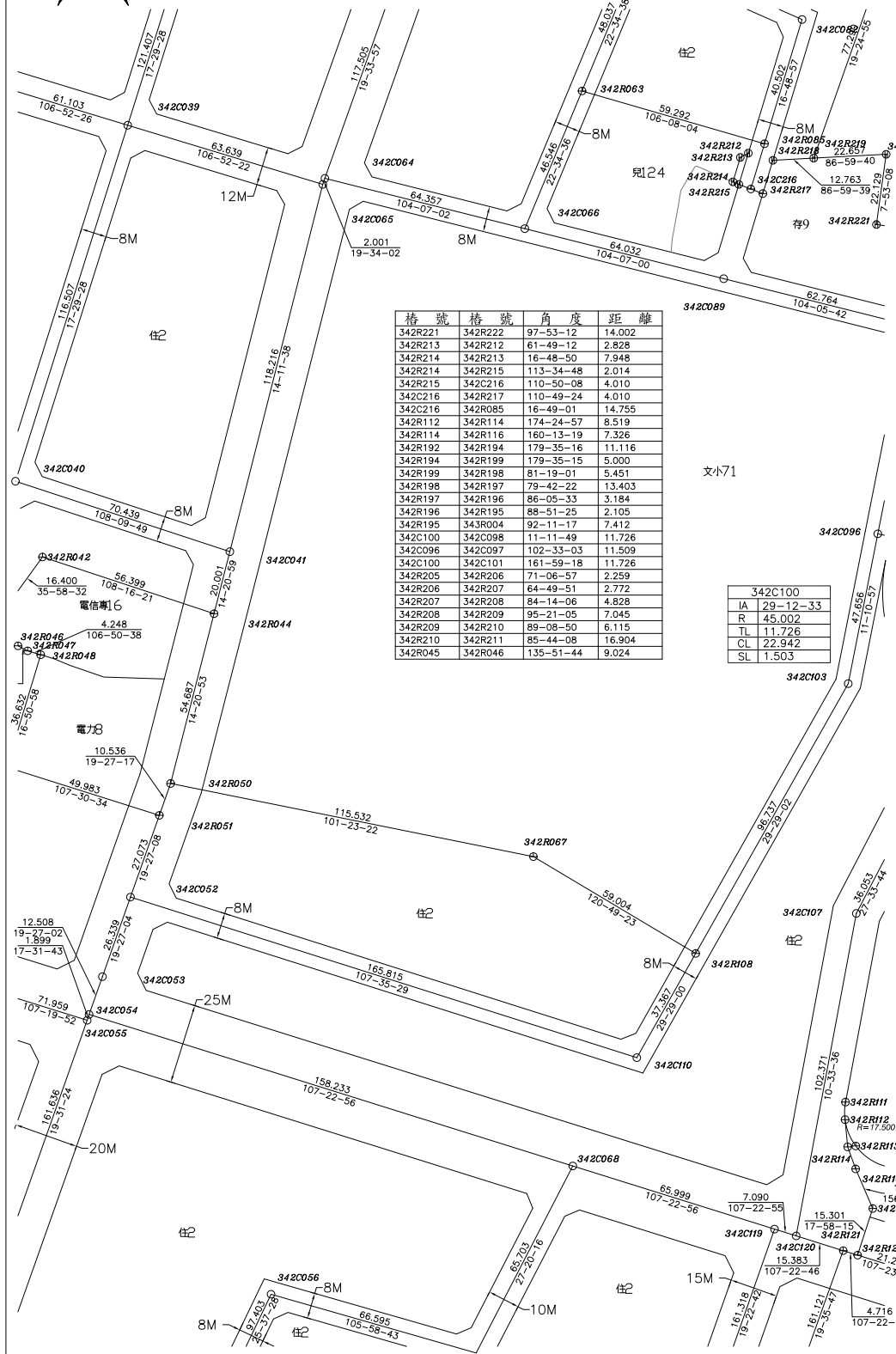

修正前椿位圖 S=1/1000

椿號	椿號	角度	距離
342R221	342R222	97-53-12	14.002
342R213	342R212	61-49-12	2.828
342R214	342R213	16-48-50	7.948
342R214	342R215	113-34-48	2.014
342R215	342C216	110-50-08	4.010
342C216	342R217	110-49-24	4.010
342C216	342R085	16-49-01	14.755
342R112	342R114	174-24-57	8.519
342R114	342R116	160-13-19	7.326
342R192	342R194	179-35-16	11.116
342R194	342R199	179-35-15	5.000
342R199	342R198	81-19-01	5.451
342R198	342R197	79-42-22	13.403
342R197	342R196	86-05-33	3.184
342R196	342R195	88-51-25	2.105
342R195	343R004	92-11-17	7.412
342C100	342C098	11-11-49	11.726
342C096	342C097	102-33-03	11.509
342C100	342C101	161-59-18	11.726
342R205	342R206	71-06-57	2.259
342R206	342R207	64-49-51	2.772
342R207	342R208	84-14-06	4.828
342R208	342R209	95-21-05	7.045
342R209	342R210	89-08-50	6.115
342R210	342R211	85-44-08	16.904
342R045	342R046	135-51-44	9.024

342C100	
IA	29-12-33
R	45.002
TL	11.726
CL	22.942
SL	1.503

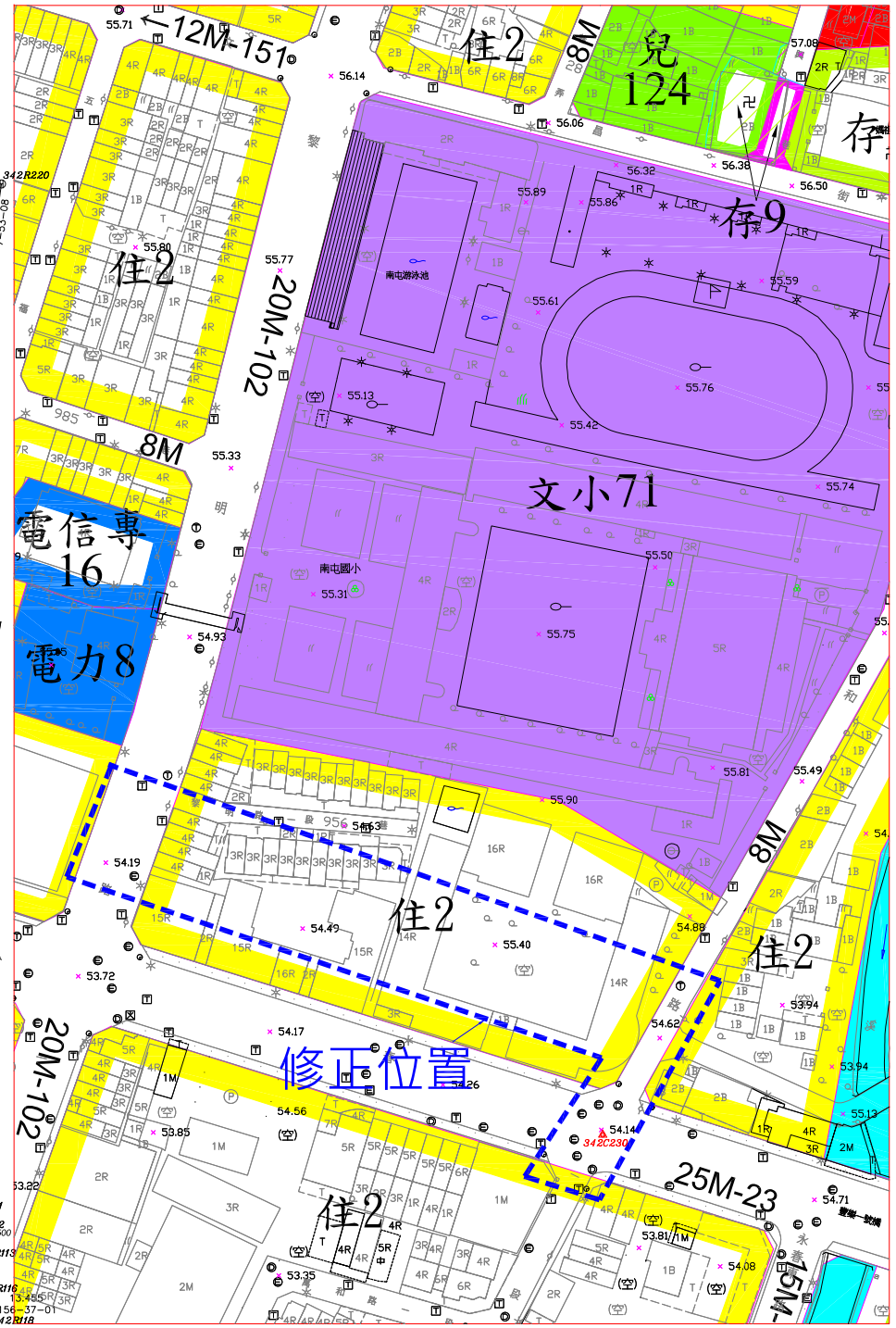

都市計畫椿位公告圖 SCALE=1/1000

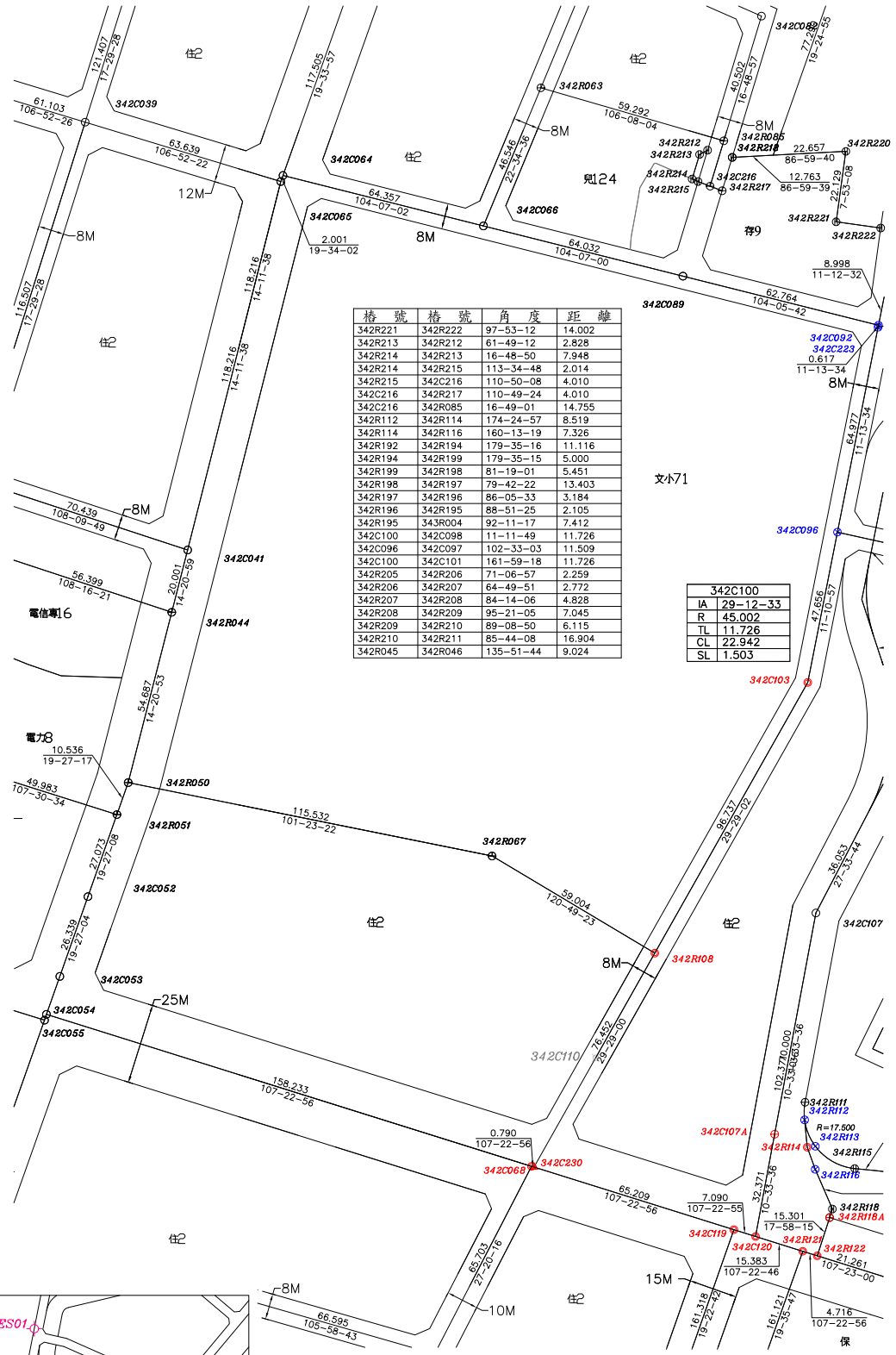

修正後椿位圖 S=1/1000

椿號	椿號	角度	距離
342R221	342R222	97-53-12	14.002
342R213	342R212	61-49-12	2.828
342R214	342R213	16-48-50	7.948
342R214	342R215	113-34-48	2.014
342R215	342C216	110-50-08	4.010
342C216	342R217	110-49-24	4.010
342C216	342R085	16-49-01	14.755
342R112	342R114	174-24-57	8.519
342R114	342R116	160-13-19	7.326
342R192	342R194	179-35-16	11.116
342R194	342R199	179-35-15	5.000
342R199	342R198	81-19-01	5.451
342R198	342R197	79-42-22	13.403
342R197	342R196	86-05-33	3.184
342R196	342R195	88-51-25	2.105
342R195	343R004	92-11-17	7.412
342C100	342C098	11-11-49	11.726
342C096	342C097	102-33-03	11.509
342C100	342C101	161-59-18	11.726
342R205	342R206	71-06-57	2.259
342R206	342R207	64-49-51	2.772
342R207	342R208	84-14-06	4.828
342R208	342R209	95-21-05	7.045
342R209	342R210	89-08-50	6.115
342R210	342R211	85-44-08	16.904
342R045	342R046	135-51-44	9.024

342C100	
IA	29-12-33
R	45.002
TL	11.726
CL	22.942
SL	1.503

修正後椿位坐標成果表

點號	縱座標	橫座標	備註	點號	縱座標	橫座標	備註
342C068	2670056.318	213232.968	恢復椿位	342C123	2670022.127	213342.191	恢復椿位
342C092	2670317.932	213340.973	檢測椿位	342C150	2670247.712	213354.489	檢測椿位
342C096	2670253.593	213328.203	檢測椿位	342C152	2670151.073	213434.906	檢測椿位
342C097	2670251.092	213339.437	恢復椿位	342C154	2670137.587	213428.319	檢測椿位
342C098	2670244.116	213338.056	虛椿	342C155	2670067.289	213393.986	檢測椿位
342C099	2670232.703	213337.279	虛椿	342C184	2670201.280	213459.446	檢測椿位
342C100	2670232.613	213335.779	虛椿	342C223	2670317.327	213340.853	檢測椿位
342C101	2670221.462	213339.662	虛椿	342C230	2670056.082	213233.722	新設椿位
342C102	2670213.392	213342.030	虛椿	342R108	2670122.633	213271.349	恢復椿位
342C103	2670206.842	213318.961	恢復椿位	342R111	2670076.245	213318.119	虛椿
342C104	2670189.847	213344.763	虛椿	342R112	2670070.757	213317.974	檢測椿位
342C105	2670189.424	213349.825	虛椿	342R113	2670062.547	213321.323	檢測椿位
342C106	2670167.081	213338.162	虛椿	342R114	2670062.278	213318.803	恢復椿位
342C107	2670135.120	213321.480	虛椿	342R115	2670055.634	213333.575	虛椿
342C107A	2670066.306	213308.651	副椿	342R116	2670055.384	213321.282	檢測椿位
342C109	2670092.850	213339.168	檢測椿位	342R118	2670043.034	213326.622	虛椿
342C119	2670036.601	213295.953	恢復椿位	342R118A	2670040.370	213325.758	副椿
342C120	2670034.483	213302.719	恢復椿位	342R121	2670029.888	213317.400	恢復椿位
				342R122	2670028.479	213321.901	恢復椿位

導線坐標成果表

點號	縱座標	橫座標	備註
B107015	2670200.402	213461.255	導線點
B107017	2670064.918	213390.842	導線點
B107026	2670176.621	213306.039	導線點
B107092	2670093.651	213336.039	導線點
B109507	2670023.966	213299.585	導線點
B109738	2670088.216	213247.206	導線點
B109739	2670044.706	213230.907	導線點
ES01	2670260.606	213325.568	導線點
ES02	2670015.848	213331.196	導線點
ES03	2670060.506	213308.150	導線點
ES04	2670071.124	213328.179	導線點

廢除椿位坐標成果表

點號	縱座標	橫座標	備註
342C110	2670090.105	213252.958	廢除點

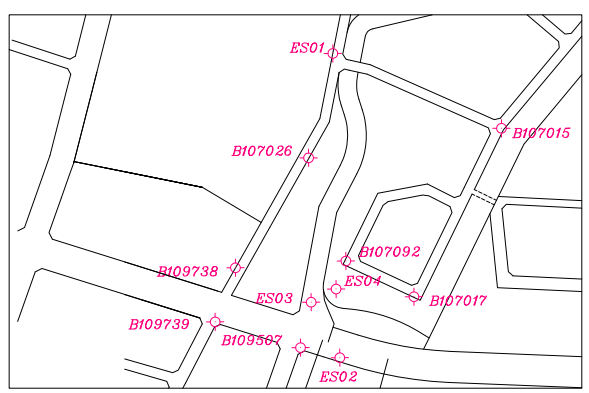

控制測量成果 SCALE=1/3000

圖說編號:C15002
測量時間:111年11月
測量單位:乾坤測繪科技有限公司
公司住址:臺中市南屯區文心路一段73號5樓
負 責 人:張坤樹
測量人員:劉坤明

圖 例

○	◷	⊠	◬	◎	⊗	Ⓑ	
道路中心	區界	廢除椿位	新設椿位	補測椿位	檢測椿位	虛椿位	修正位置