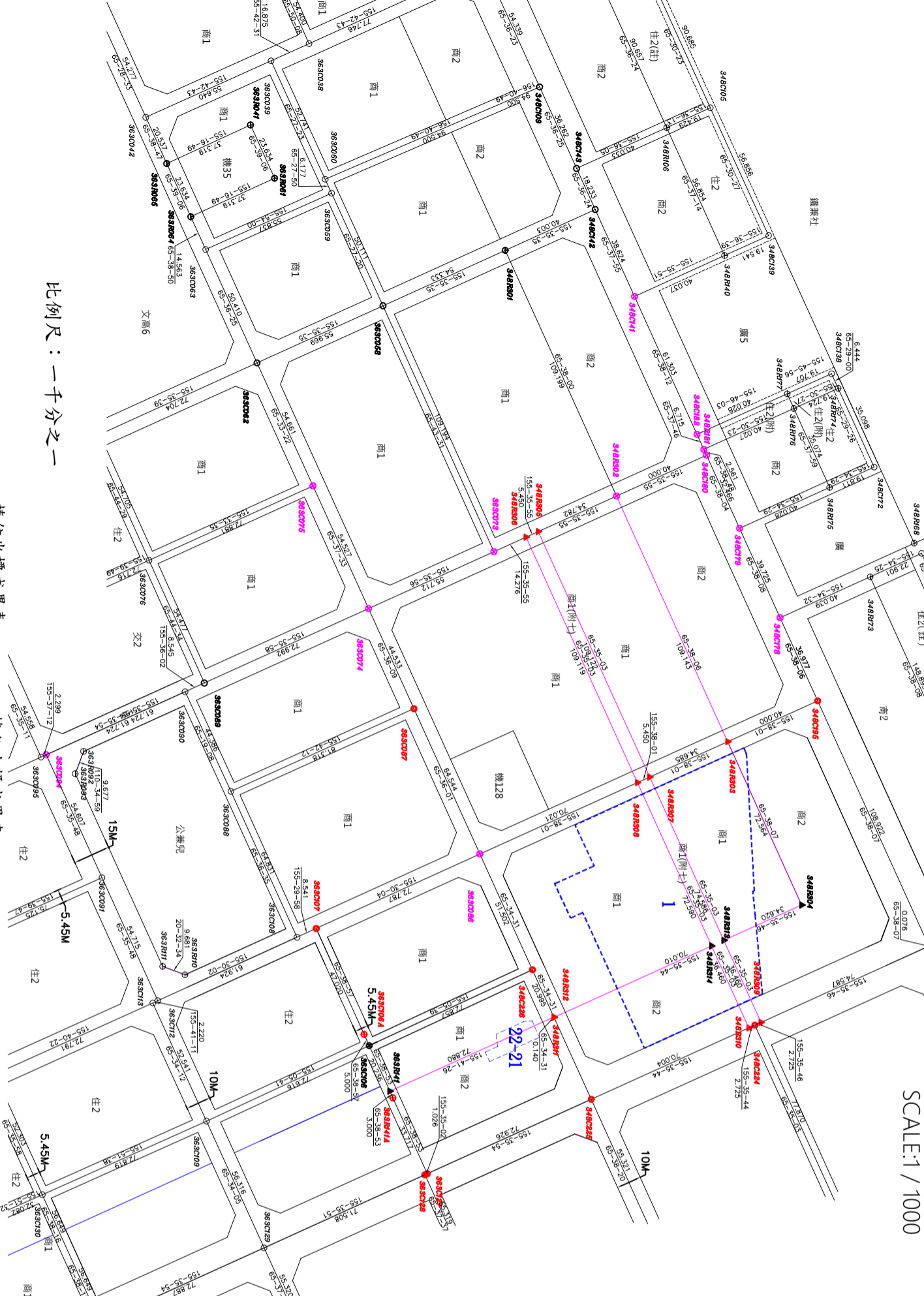
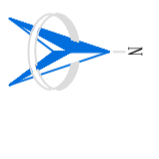


# 「變更臺中市都市計畫(舊有市區及一至五期市地重劃地區)細部計畫(第二次通盤檢討)案」本市東區立德段五小段1及22-21地號土地附近樁位成果圖



比例尺：一千分之一

樁位坐標成果表

點號	經度	緯度	備註
348C141	2670056.639	218014.070	控制點
348C178	2670115.527	218144.125	控制點
348C179	2670099.189	218074.838	控制點
348C180	2670085.775	218078.384	控制點
348C182	2670081.948	218069.914	控制點
348C195	2670130.812	218177.809	控制點
348C224	2670108.373	218259.042	控制點
348C226	2670015.327	218286.652	控制點
348C249	2670175.727	218277.030	控制點
348C073	2689999.709	218117.408	控制點
348C074	2689948.973	218140.424	控制點
348C075	2689928.470	218235.757	控制點
348C086	2689994.031	218235.757	控制點
348C097	2689987.388	218180.980	控制點
348C134	2670097.821	218274.717	控制點
348C144	2669947.182	218312.279	控制點

樁位坐標成果表

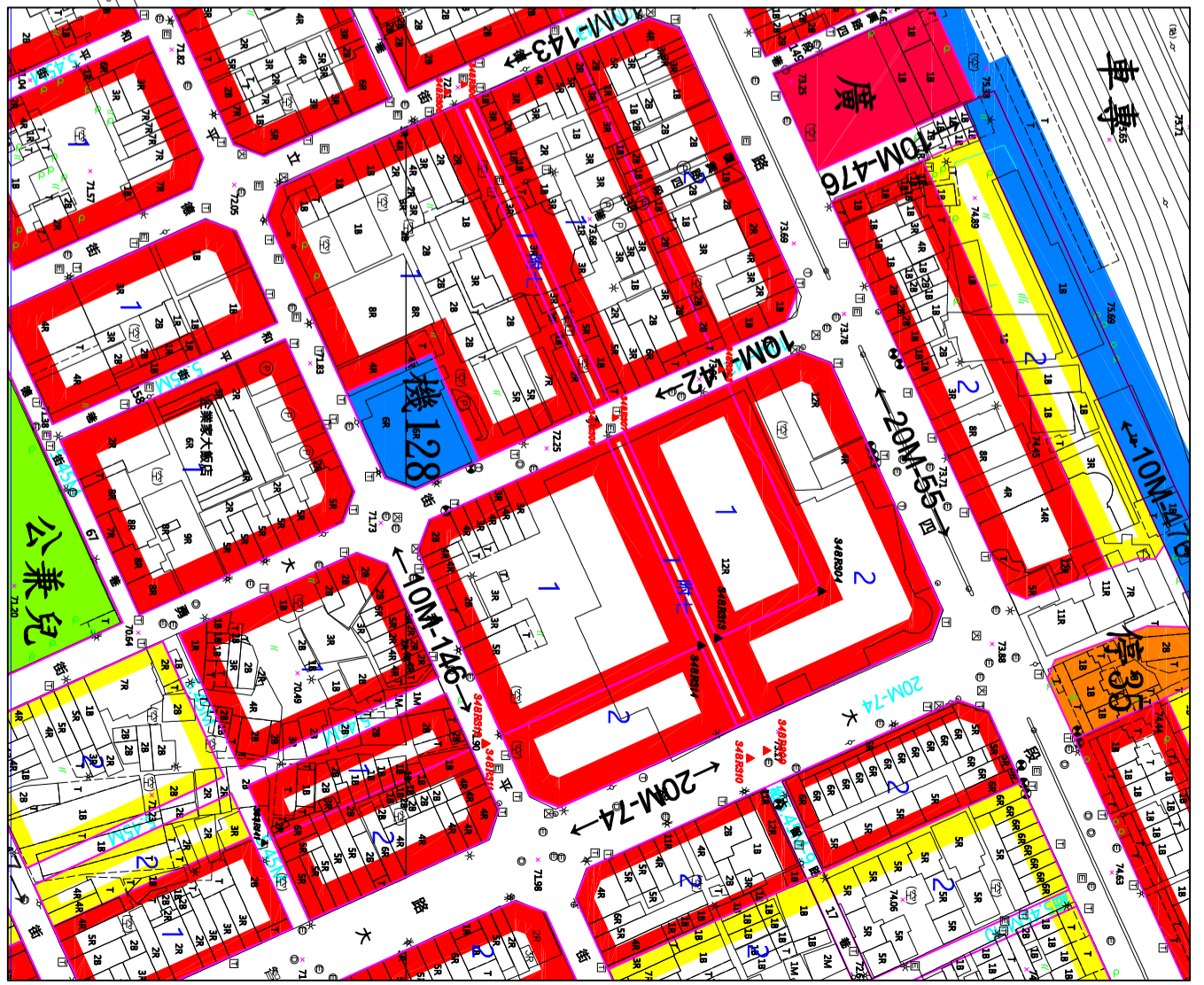
點號	經度	緯度	備註
348C107	2669927.797	218369.940	控制點
348C122	2669971.796	218369.944	控制點
348R181	2670084.719	218078.031	控制點
348R303	2670094.375	218194.312	控制點
348R304	2670124.311	218270.413	控制點
348R305	2670174.857	218346.019	控制點
348R307	2670062.700	218308.622	控制點
348R308	2670057.815	218210.870	控制點
348R309	2670107.855	218307.916	控制點
348R310	2670024.008	218305.895	控制點
348R312	2670092.784	218274.717	控制點
348R314	2670097.821	218274.717	控制點
348R315	2669947.182	218312.279	控制點

導線坐標成果表

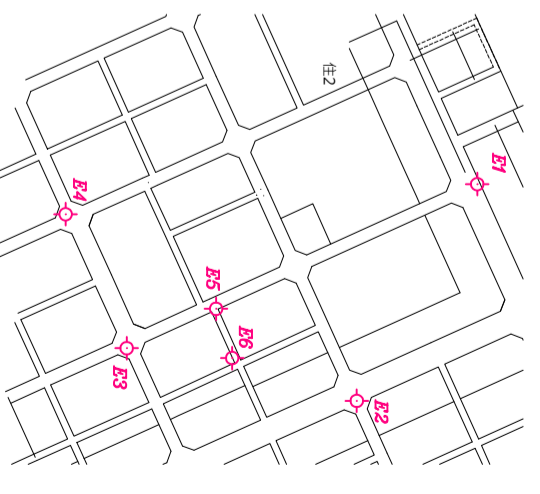
點號	經度	緯度	備註
E1	2670137.857	218174.857	導線點
E2	2669960.058	218346.019	導線點
E3	2669930.923	218231.108	導線點
E4	2669943.672	218312.133	導線點

圖例

符號	說明
○	控制點
●	樁位
△	新增樁位
▲	新增虛樁位
◇	校核樁位
◆	校核虛樁位
—	導線
—	工程位置



都市計畫樁位公告圖 比例尺：一千分之一



控制測量成果 SCALE=1/3000

測量技師：  
證書字號：技執字第 007794號

測量編號：C20001  
測量時間：111年11月  
測量單位：乾坤測繪科技有限公司  
公司地址：臺中市南屯區文心路一段73號5樓之3  
負責人：張坤樹  
測量人員：劉坤明