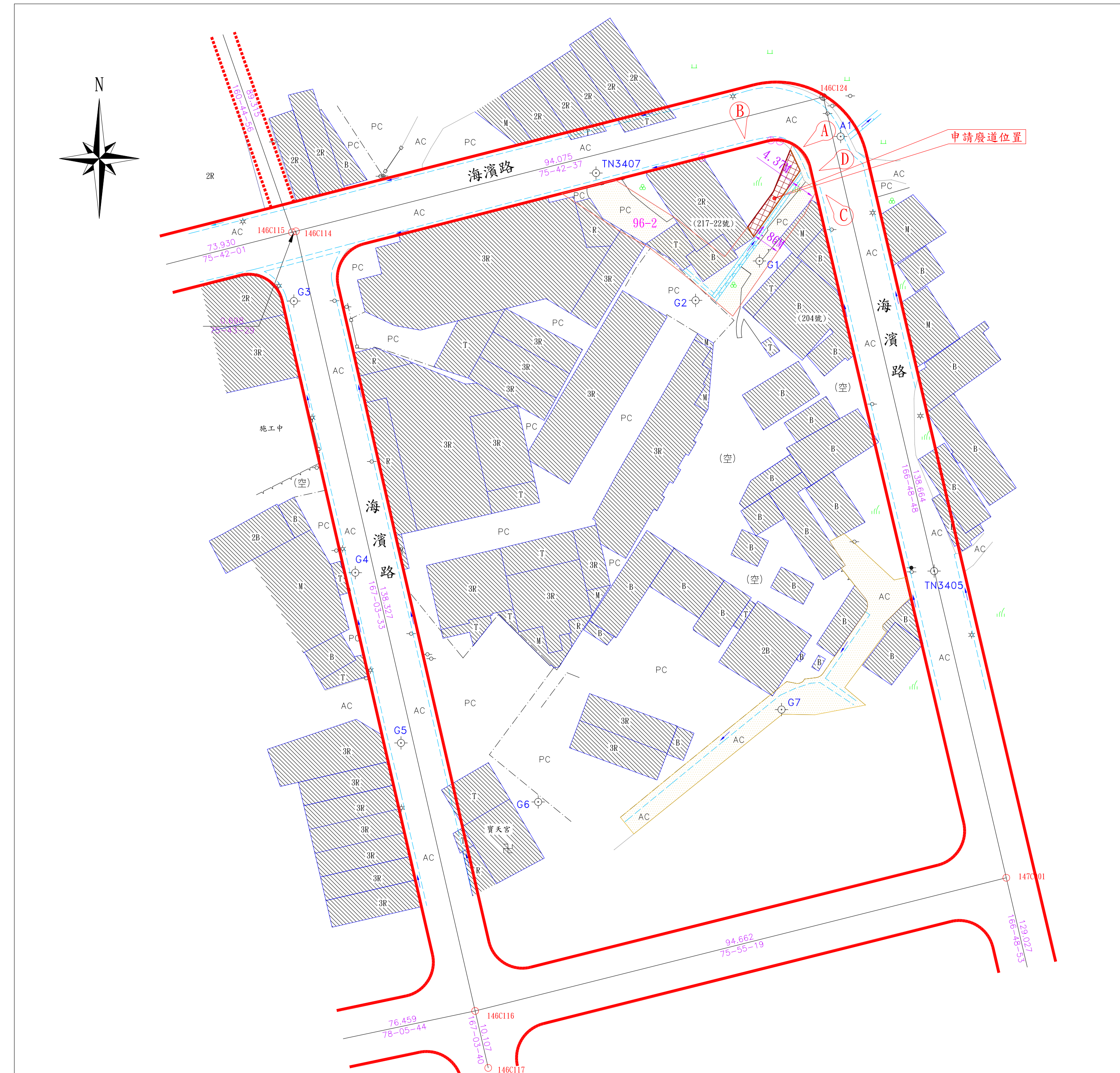


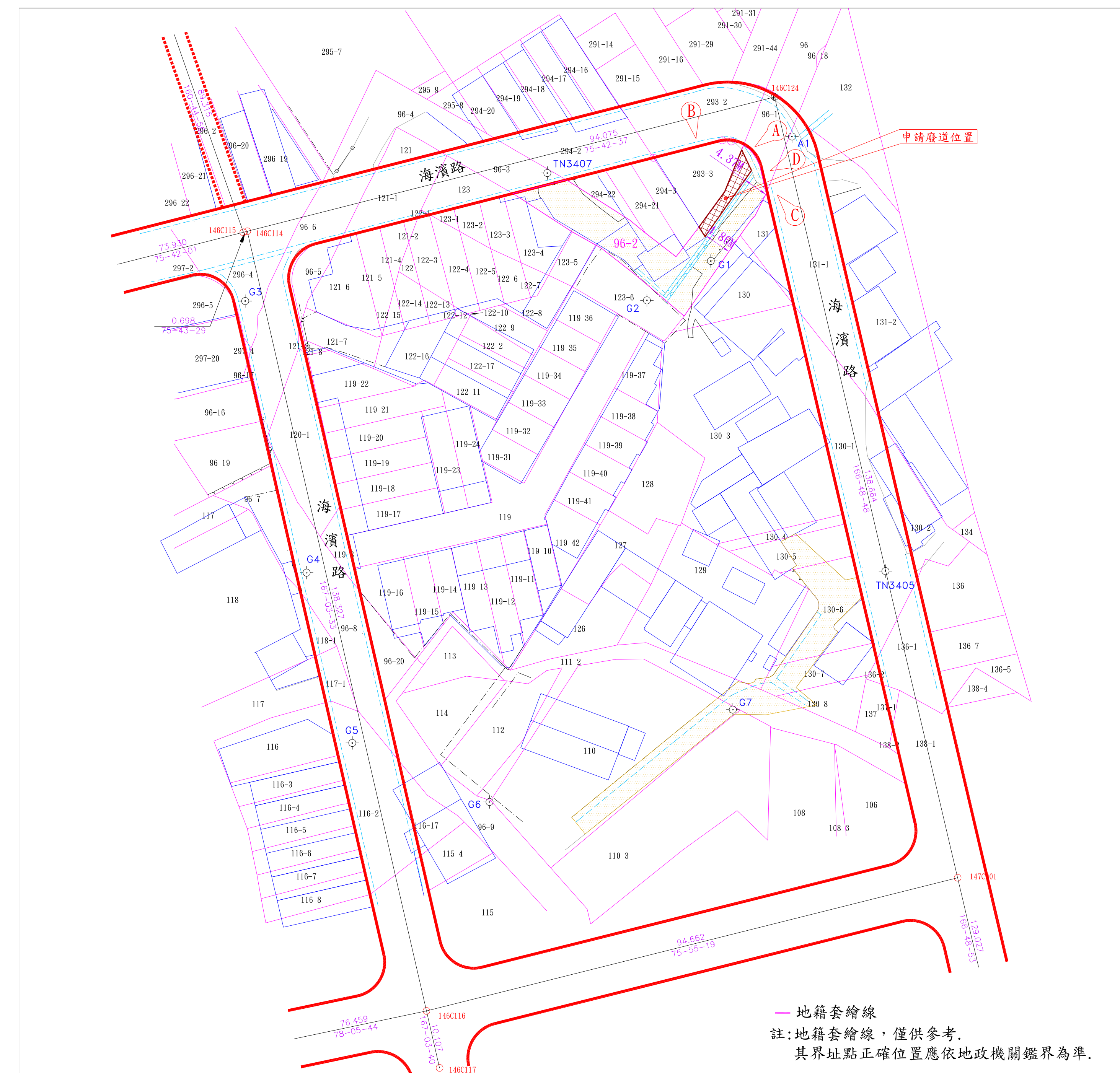
臺中市政府都市發展局現有巷道廢道公告圖

申請人(土地所有權人):蔡垂勇、顏淑雅
 申請廢道地號:臺中市清水區武秀段96-2地號(部分)
 測繪日期:110年12月28日
 申請事由:申請核發廢道證明書
 申請理由:土地所有權人於該土地上欲申請建築執照許可。

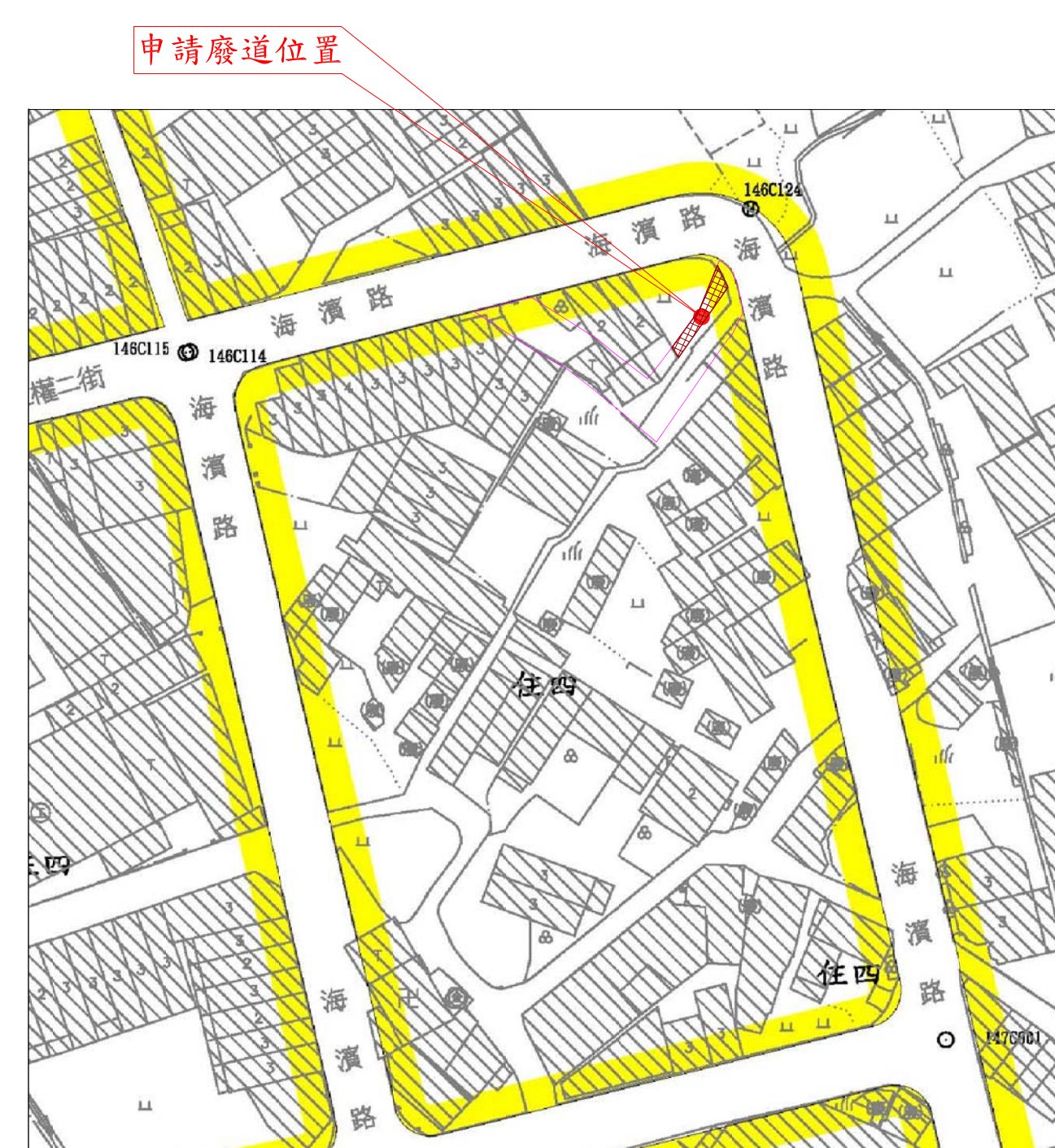
圖說編號:B110779-00-0-04(1-1)
 中興測量有限公司
 臺中市西區忠仁街159號
 TEL:(04)22242788 FAX:(04)22242168
 組長:黃瀚登 繪圖:黃瀚登



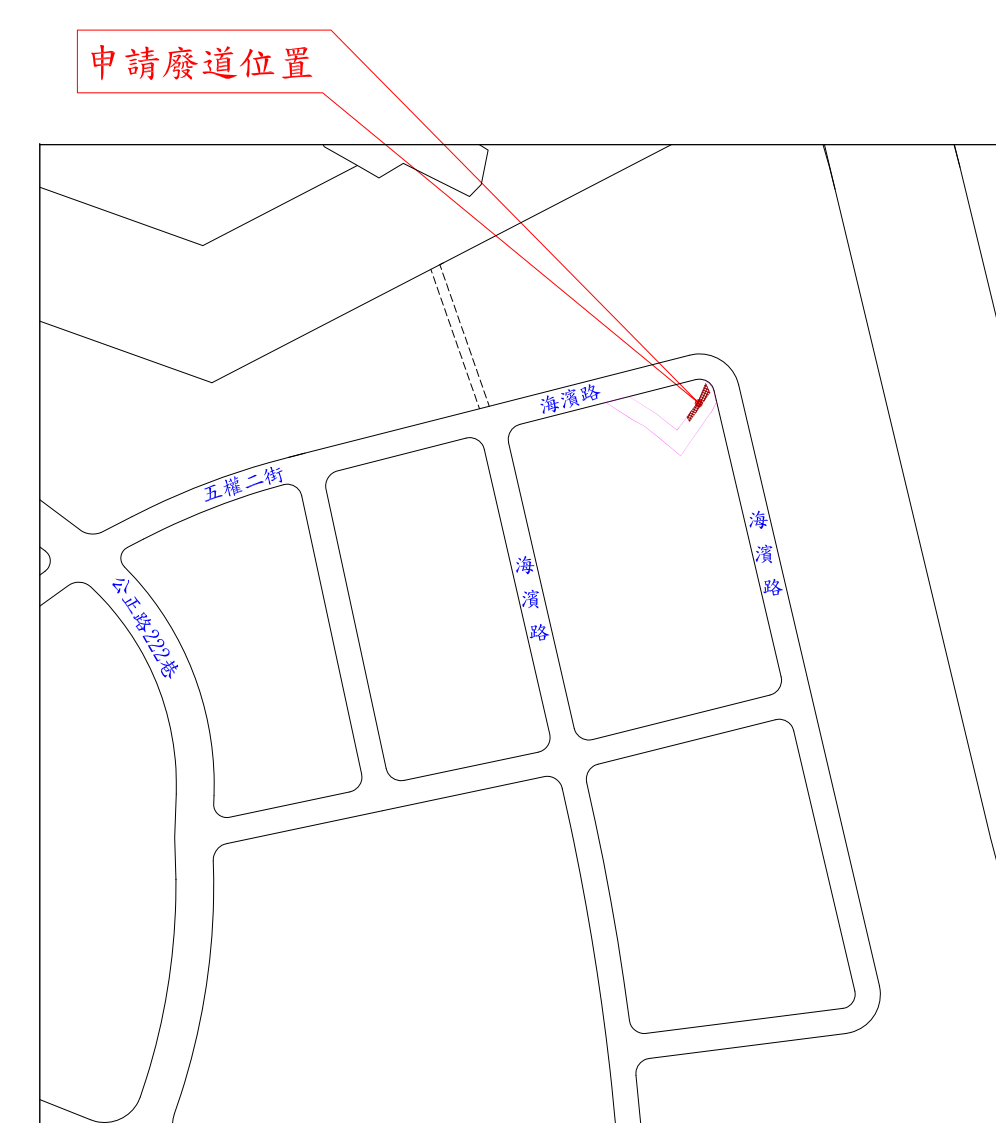
現況圖 S=1/500



地籍套繪圖 S=1/500



都市計畫圖 S=1/1000



位置圖 S=1/3000



照片A



照片B



照片C



照片D

名稱	圖例	名稱	圖例
導線點	⊙	界線	—
電力桿	⊕	電桿桿	+
路燈	⊗	綠地	⊘
綠地	⊘	花園	⊙
空地	(空)	水溝渠	—
水溝渠	—	永久地權線	—
水溝渠	—	範圍	—
噴濺	—	圍欄圍牆	—
噴濺	—	圍土牆	—

- 圖例
- 申請廢道位置
 - 計畫道路
 - 現有巷道
 - 廢除巷道
 - ⊙ 相片方向