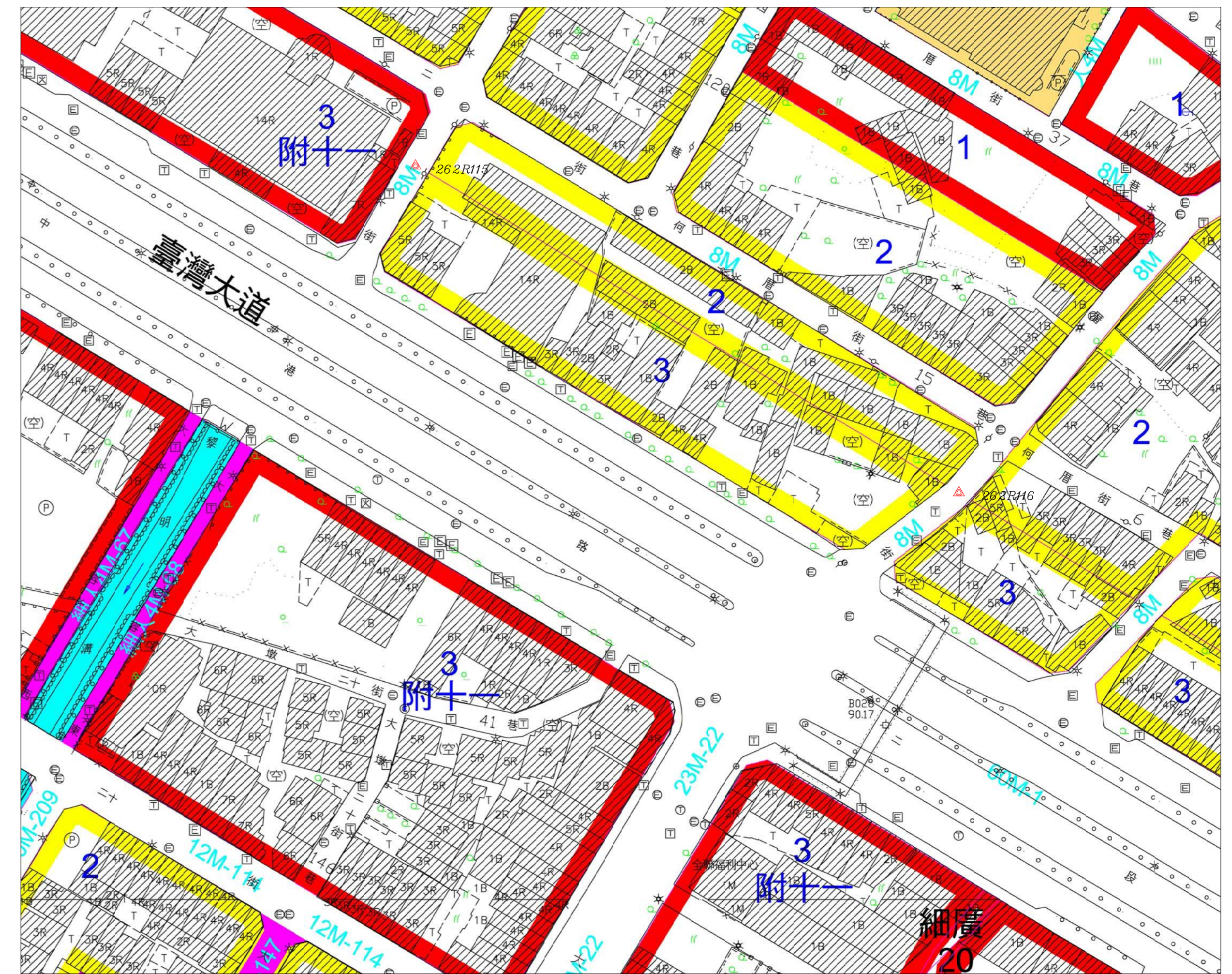
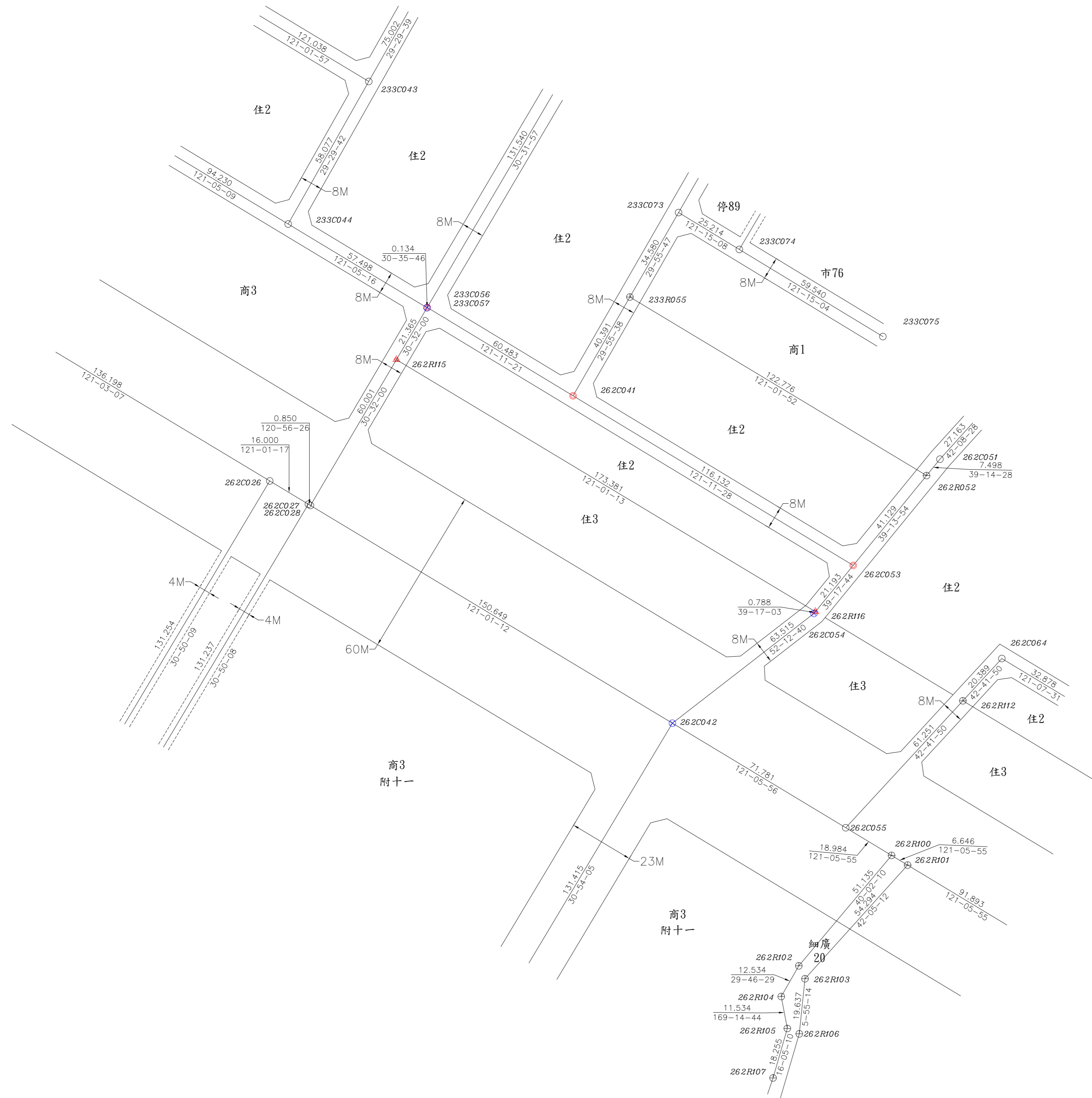



「變更臺中市都市計畫(舊有市區及一至五期市地重劃地區)細部計畫(第二次通盤檢討)案」 (本市西屯區何安段953、954、955、957、958、959、960等7筆地號土地附近)樁位成果圖



都市計畫樁位公告圖 SCALE=1/1000



控制測量成果 SCALE=1/3000

樁位坐標成果表

點號	縱坐標	橫坐標	備註
233C056	2673013.442	214662.199	恢復樁位
233C057	2673013.327	214662.131	檢測樁位
262C041	2672982.120	214713.940	恢復樁位
262C042	2672866.046	214749.169	檢測樁位
262C053	2672921.976	214813.284	恢復樁位
262C054	2672904.965	214799.363	檢測樁位
262R115	2672994.925	214651.277	新建樁位
262R116	2672905.575	214799.862	新建樁位

圖例

樁別	說明
○	道路中心樁
⊕	區界樁
⊗	副樁
⊙	虛樁
⊛	恢復樁位
⊚	檢測樁位
⊠	新建樁位

測量技師：
證書字號：台工登字第 8558 號



圖說編號:111465
測量時間:111年08月
測量單位:亞興測量有限公司
公司住址:臺中市西區臺灣大道二段101號13樓
負責人:江俊泓
測量人員:蘇紹穎

樁位圖 SCALE=1/1000