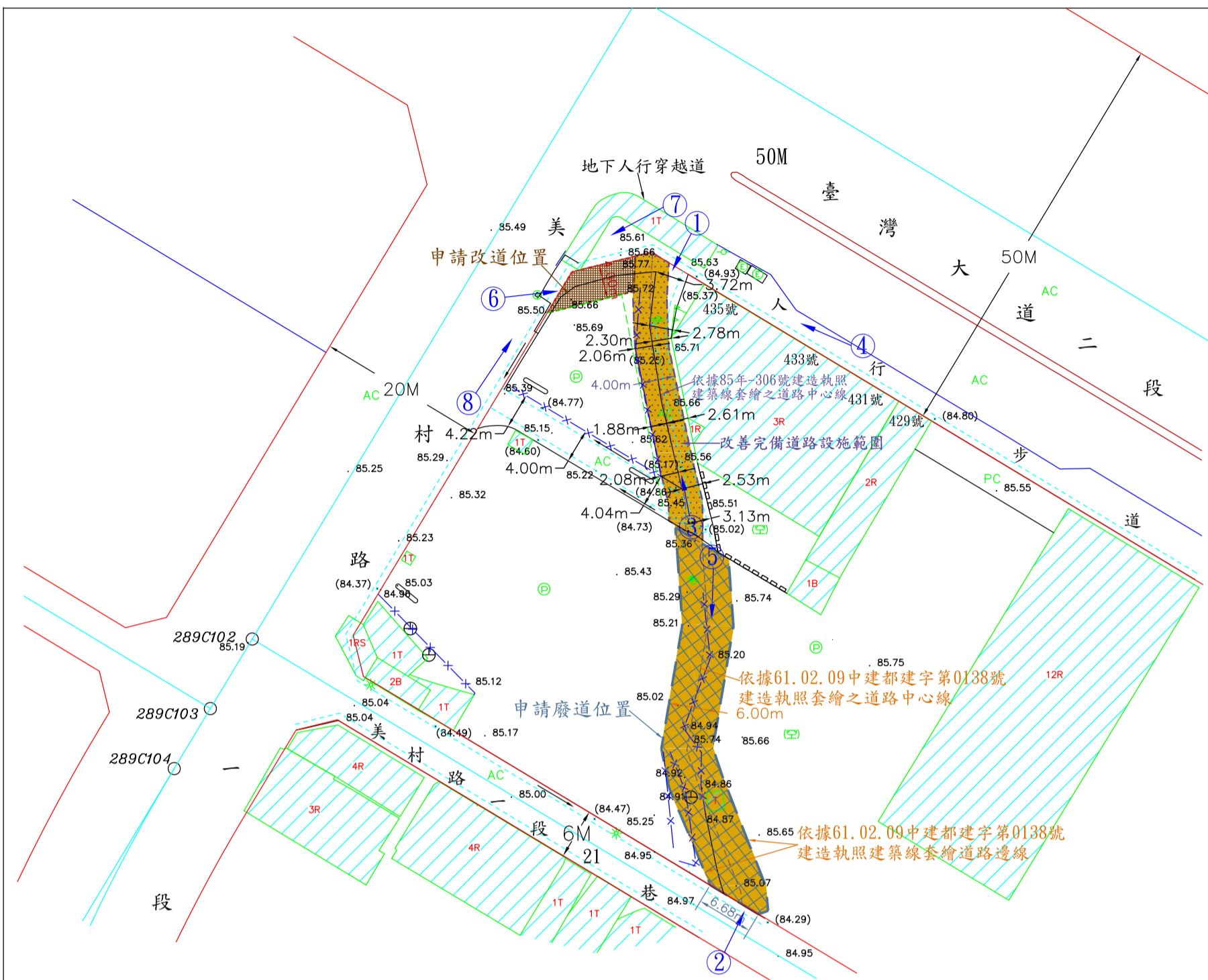


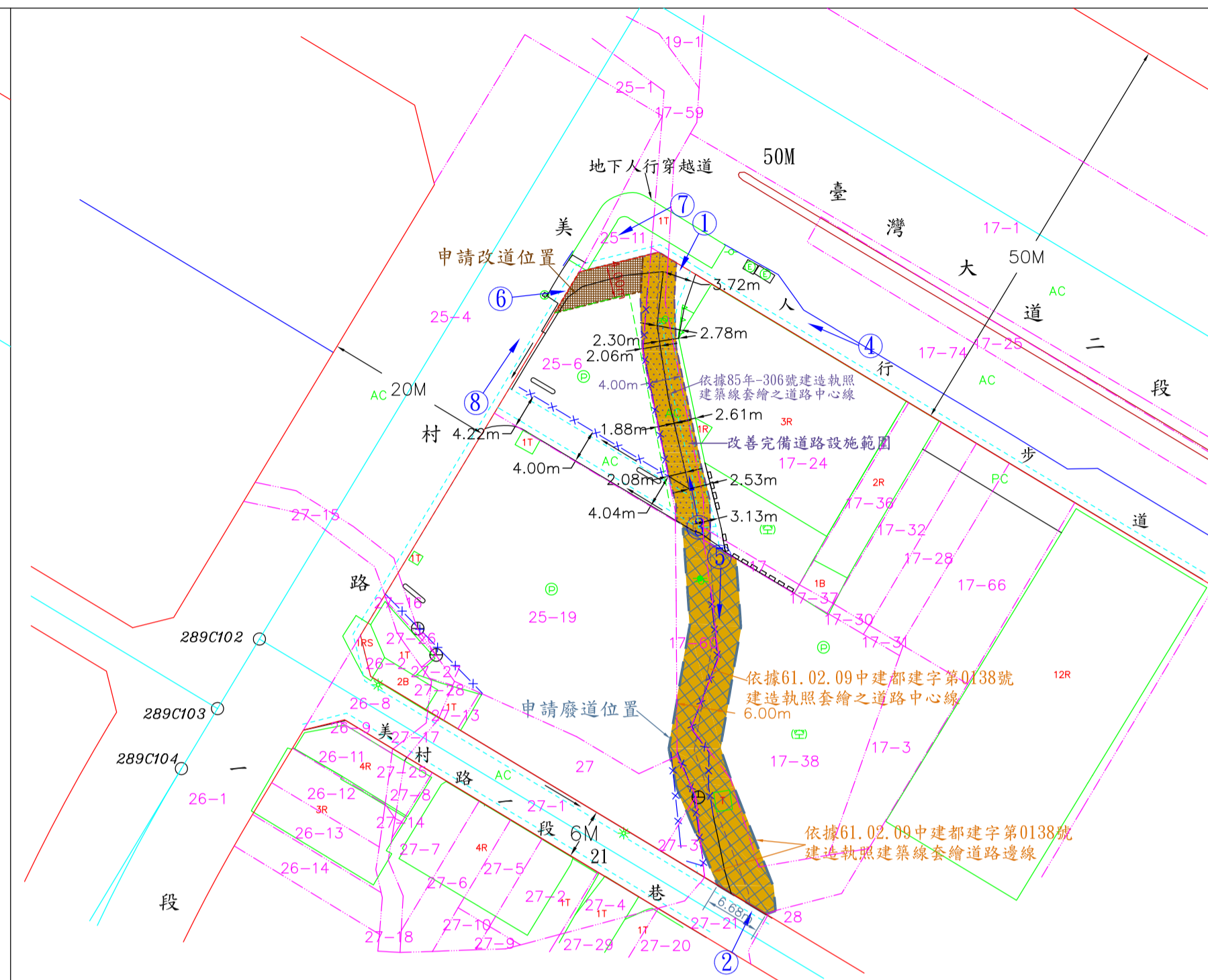
臺中市政府都市發展局廢改道公告圖

- (1) 申請事由：西區麻園頭段17-38、17-60、25-19、27、27-3地號部分土地現有巷道廢止及同區段25-6地號部分土地改道及同區段17、17-24、17-60、25-6地號部分土地改善完備道路設施範圍
- (2) 申請理由：所有權人於該筆土地上欲申請建築執照許可
- (3) 申請基地地號：臺中市西區麻園頭段17(部分)、17-24(部分)、17-38(部分)、17-60(部分)、25-6(部分)、25-19(部分)、27(部分)、27-3(部分)地號
- (4) 申請人(土地所有權人)：17-38(曾季金鑰, 曾聰林), 17-60(中華民國國有財產署), 25-6(曾聰林), 25-19(曾季金鑰, 曾聰林, 曾筱婷, 曾毓民, 曾翎璋), 27(曾季金鑰, 曾聰林), 27-3(曾季金鑰)

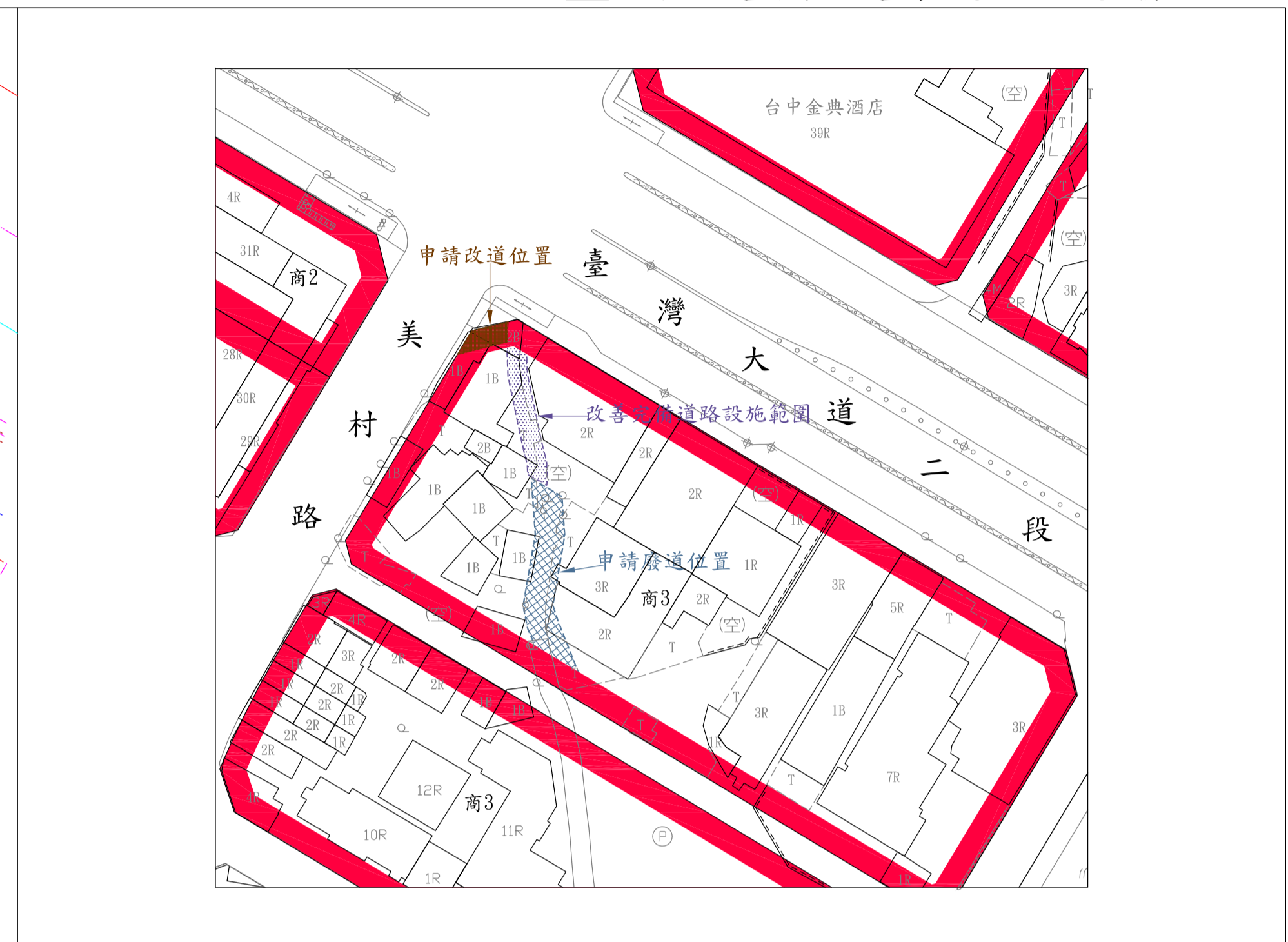
圖說編號: 110813
 測量時間: 111年01月27日
 測量單位: 亞興測量有限公司
 測量人員: 蘇紹穎
 負責人: 江俊泓
 公司住址: 臺中市西區臺灣大道二段101號13樓



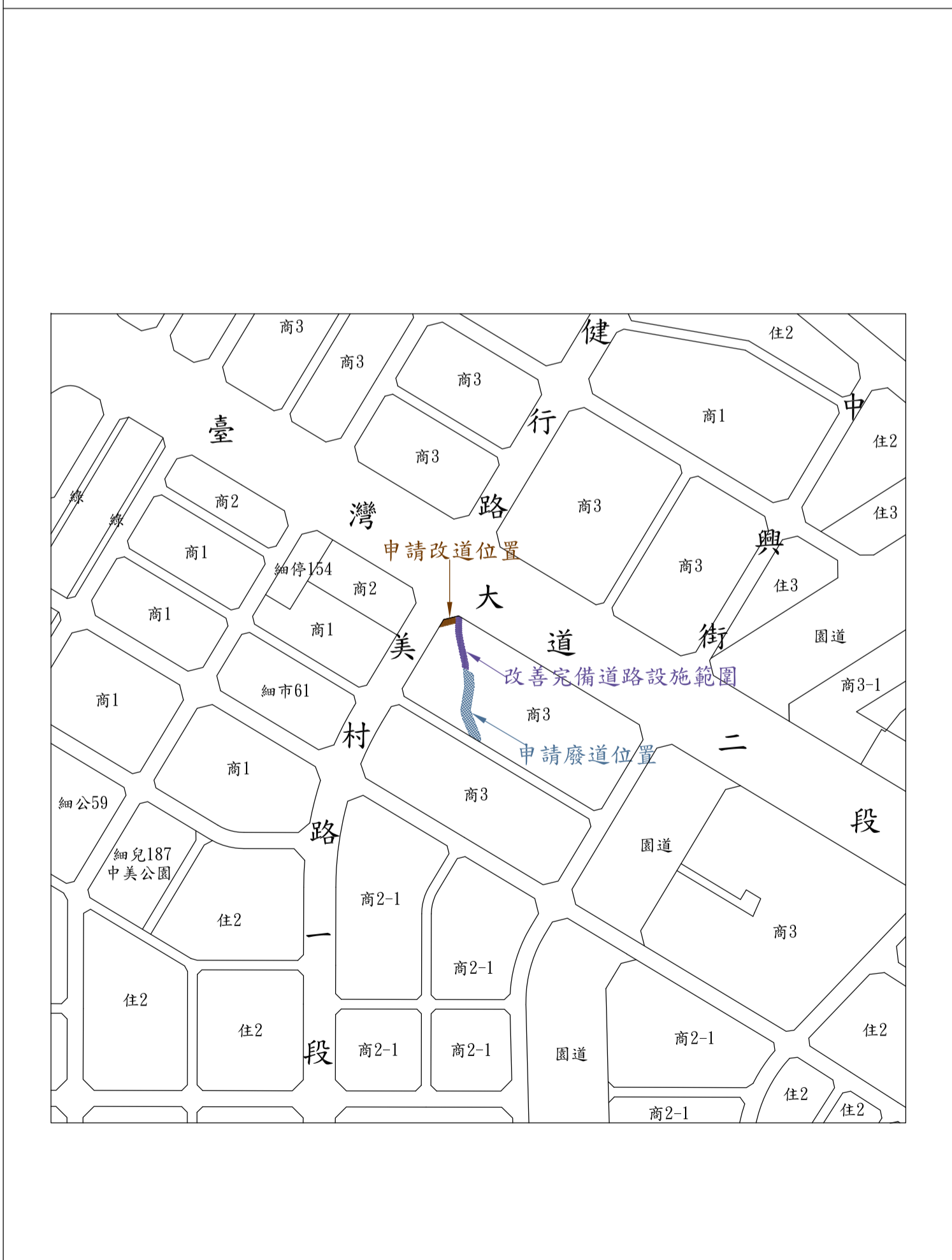
現況圖 S=1:600



地籍套繪圖 S=1:600



都市計畫圖 S=1:1000


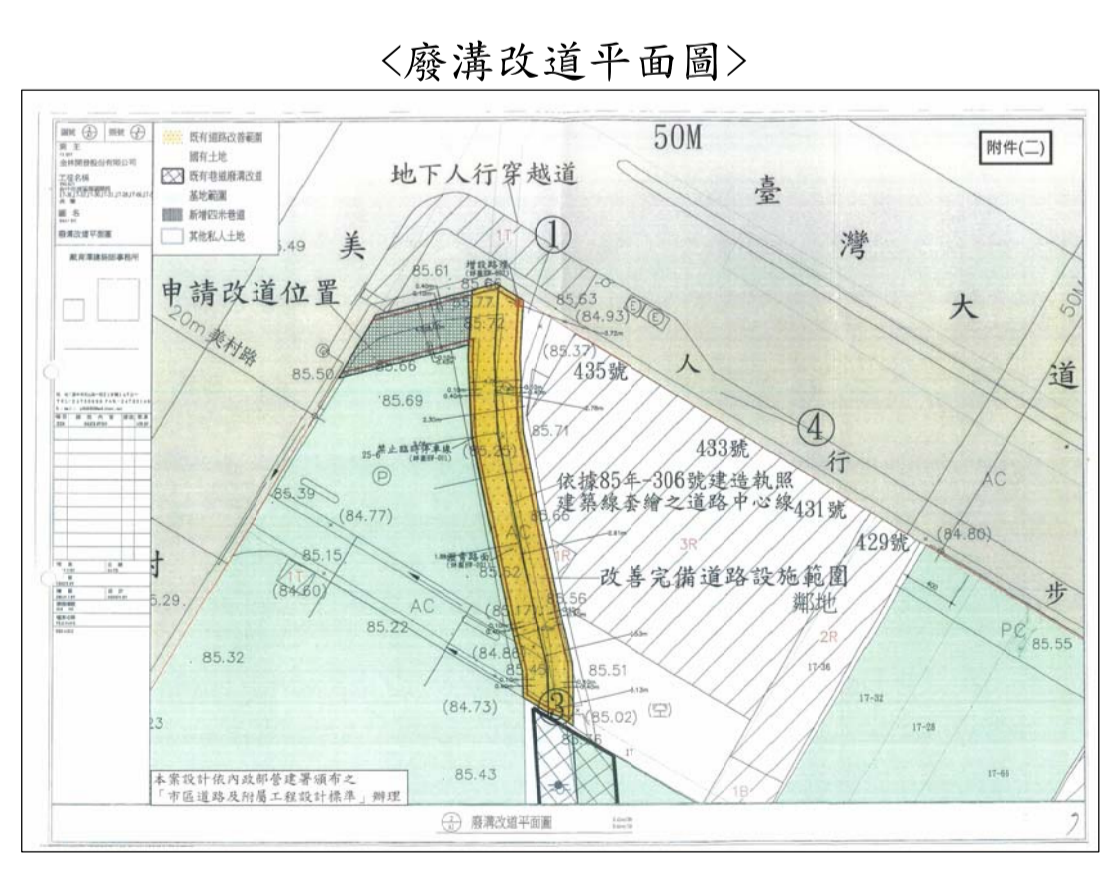
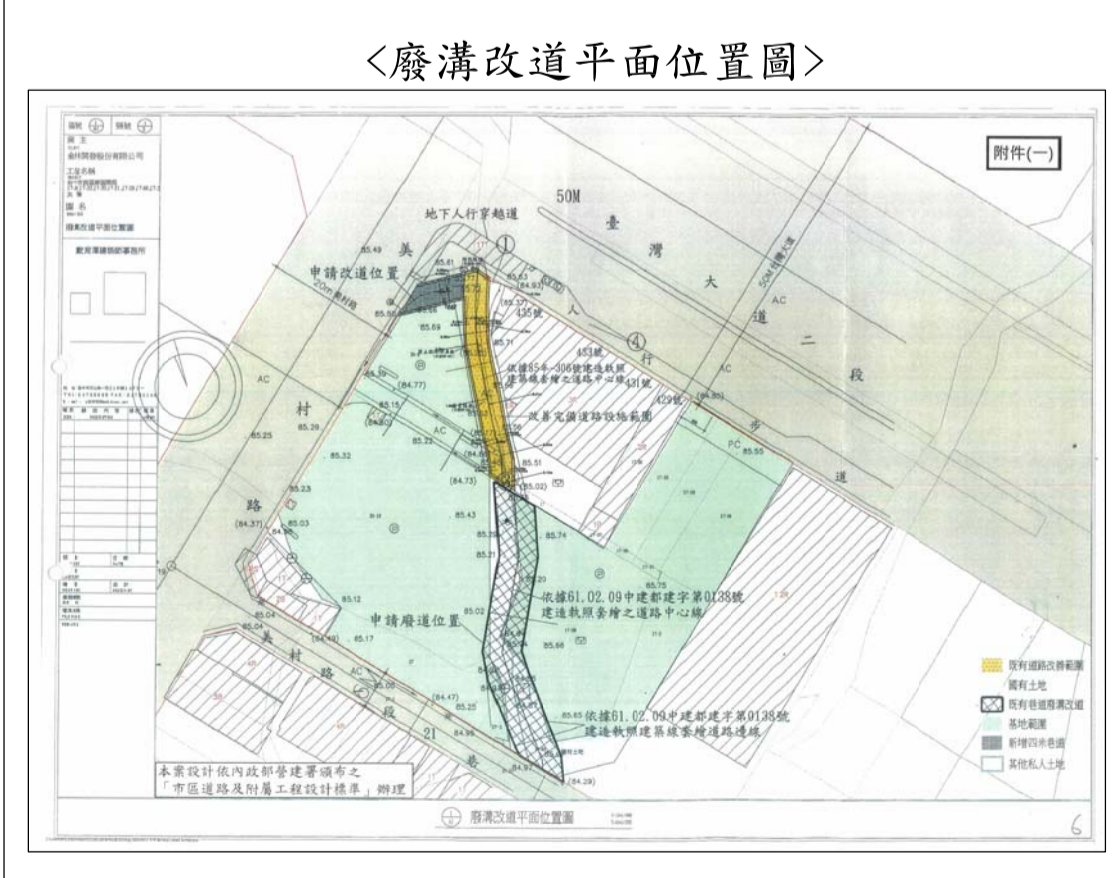


位置圖 S=1:3000

圖例	
道路中心樁	柏油路面 AC
計畫道路	水泥地 PC
現有道路中心線	電力桿
混凝土房屋	電信桿
磚造房屋	路燈
雨棚	交通號誌
鐵棚	街道路牌
水溝	停車場
暗溝	電力設備
圍牆	空地
地籍線	界址點
鐵絲網	高程
	溝底高程

- 現有巷道
- 計畫道路
- 改道位置
- 申請廢道位置
- 改善完備道路設施範圍
- 地籍線
- 現有房屋
- 相片方向

圖例



圖說說明
 一、本計畫係依據中華民國都市計畫法及相關法規辦理。
 二、本計畫之實施應符合下列規定：
 (一) 本計畫之實施應符合都市計畫法及相關法規之規定。
 (二) 本計畫之實施應符合都市計畫法及相關法規之規定。
 (三) 本計畫之實施應符合都市計畫法及相關法規之規定。
 三、其他說明
 (一) 申請廢道之範圍。
 (二) 申請改道之範圍。
 (三) 改善完備道路設施之範圍。
 (四) 地籍套繪圖。
 臺中市政府都市發展局
 局長：張其成(代印)

現場相片