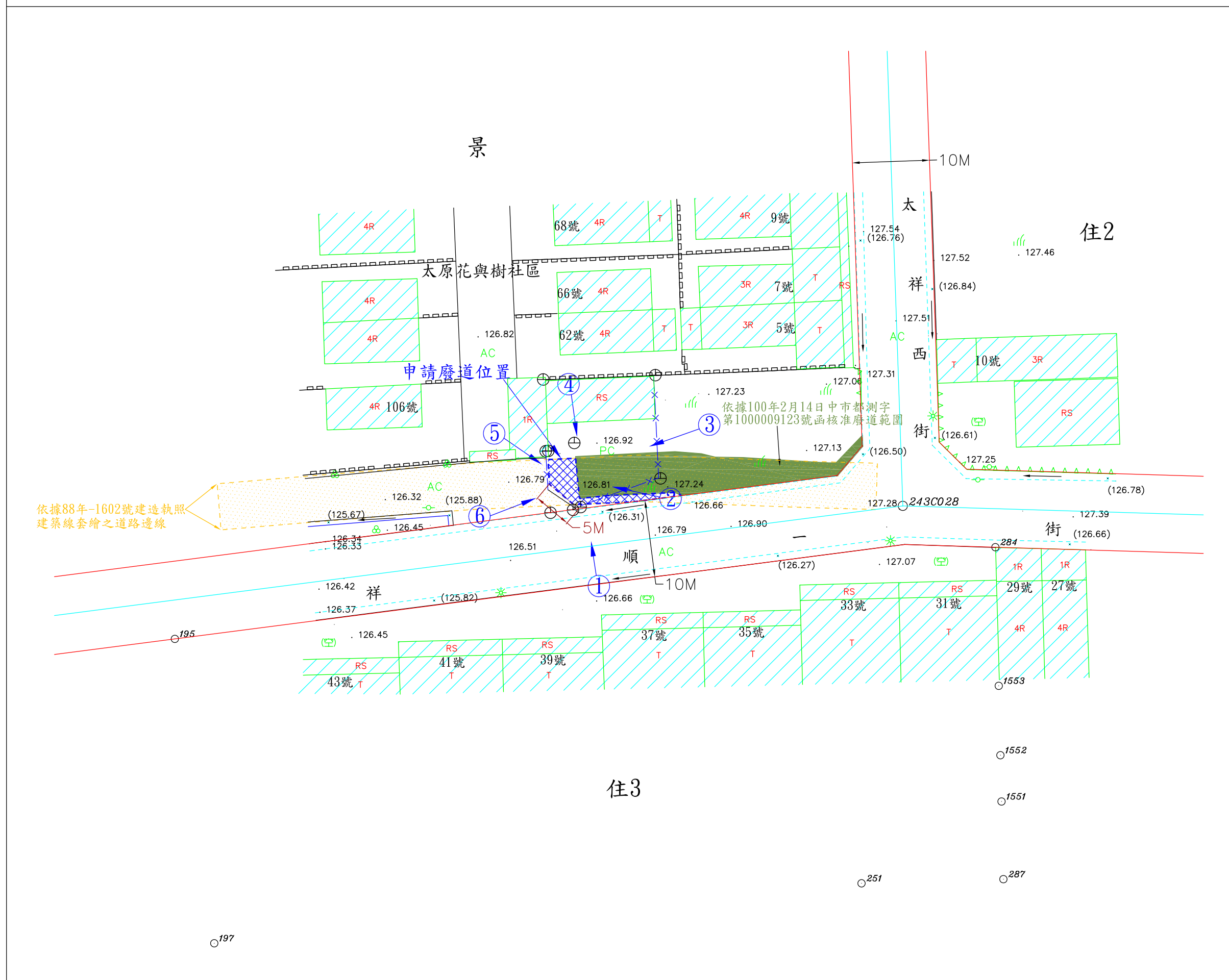


# 臺中市政府都市發展局廢道公告圖

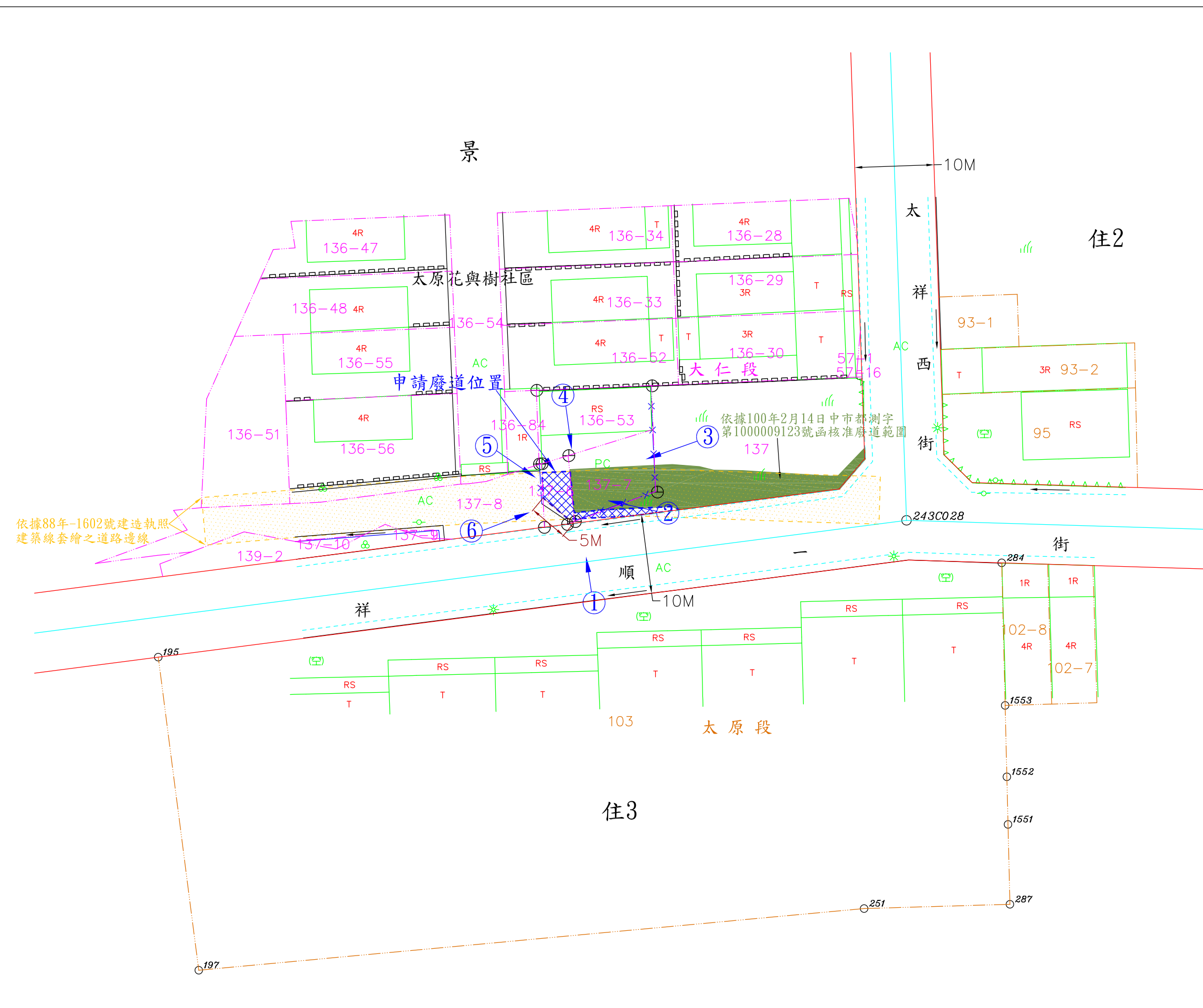
- (1)申請事由:申請核發廢道證明書
- (2)申請理由:所有權人於該筆土地上欲申請建築執照許可
- (3)申請基地地號:臺中市北屯區大仁段137地號(部分)、137-6地號(部分)、137-7地號(部分)
- (4)申請人(土地所有權人):137地號(部分)(張麗娟)、137-6地號(部分)(陳美華)、137-7地號(部分)(陳美華)

測量技術士  
註冊字號:台二登字第1008號

圖說編號:111039  
測量時間:111年01月17日  
測量單位:亞典測量有限公司  
測量人員:鄭國基  
負責人:江俊泓  
公司地址:臺中市西區臺灣大道二段101號13樓



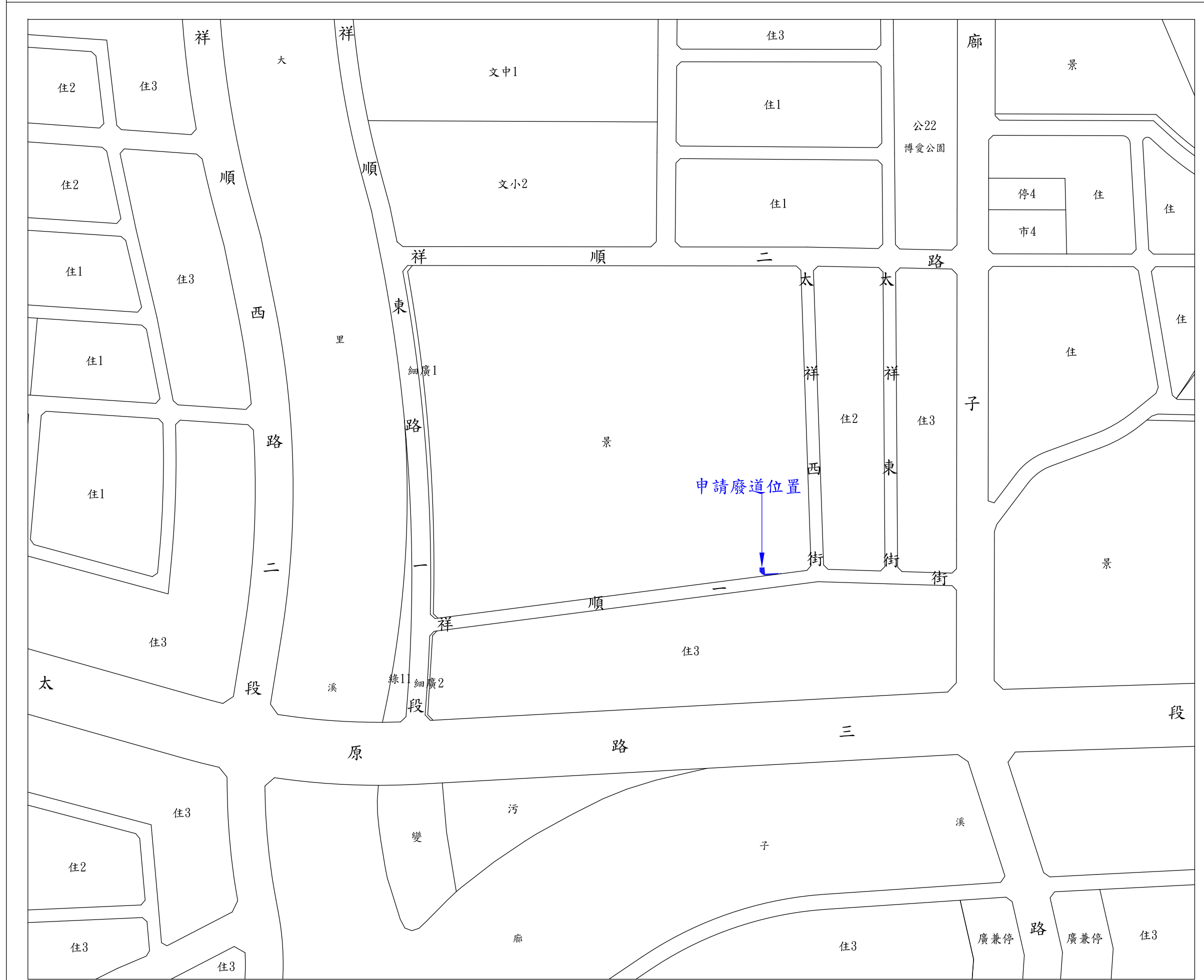
現況成果圖 S=1:500



地籍套繪圖 S=1:500



都市計畫圖 S=1:1000




位置圖 S=1:3000

圖例	
道路中心線	AC
計畫道路	AC
封蓋道路	AC
建築土房屋	AC
磚造房屋	AC
圍欄	AC
鐵棚	AC
水溝	AC
暗溝	AC
施工圍籬	AC
鐵絲網	AC
圍欄杆	AC
圍籬	AC
地籍線	AC
道路路面	AC
水坩池	AC
電力桿	AC
電桿	AC
路燈	AC
交通號誌	AC
停車場	AC
空地	AC
花園	AC
草地	AC
界址點	AC
地籍點(主標)	AC
地籍點(副標)	AC

- 廢道申請位置
- 計畫道路
- 現有巷道
- 地籍線
- 現有房屋
- 相片方向

圖例



現場相片