
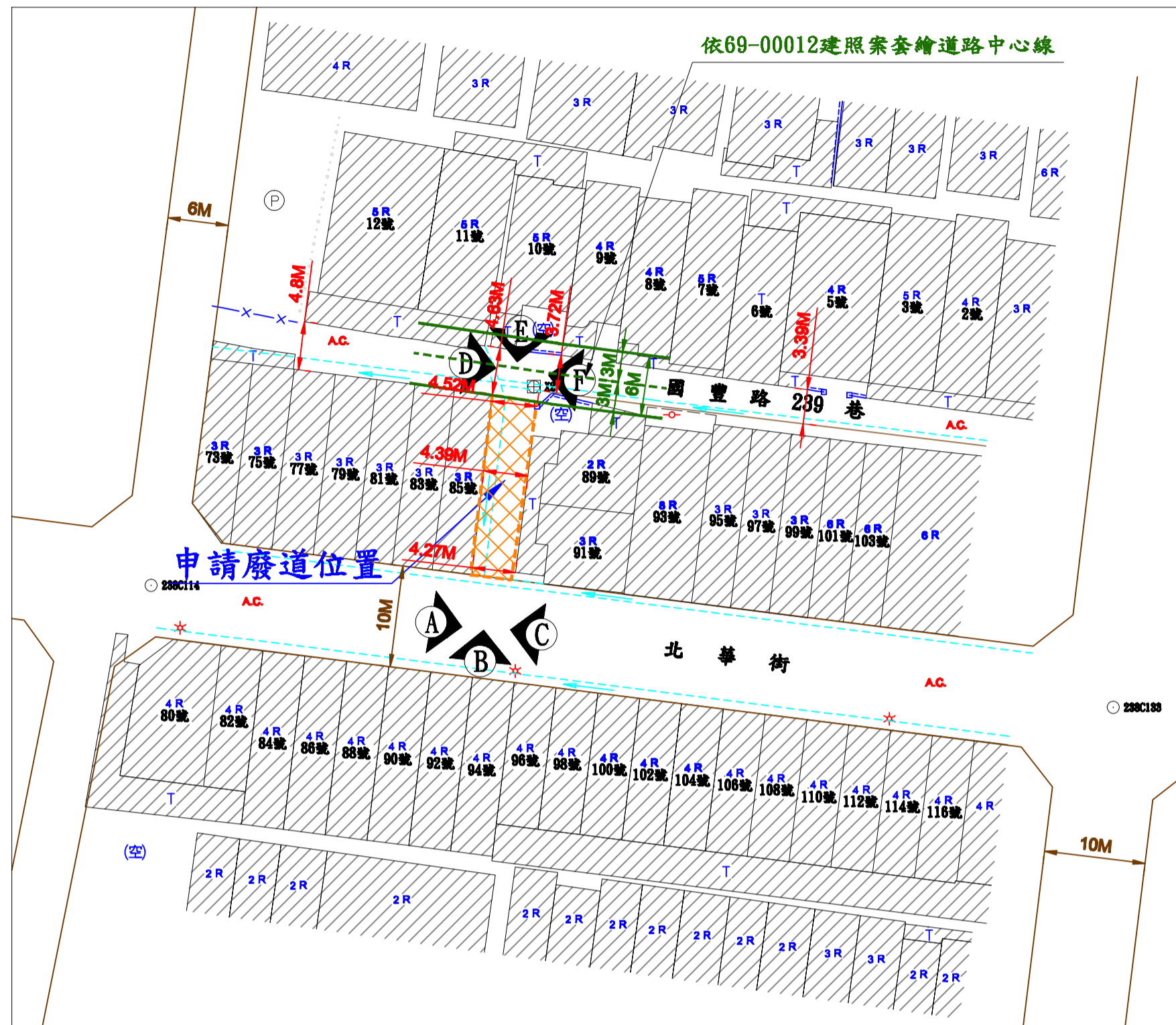


臺中市政府都市發展局廢道公告圖

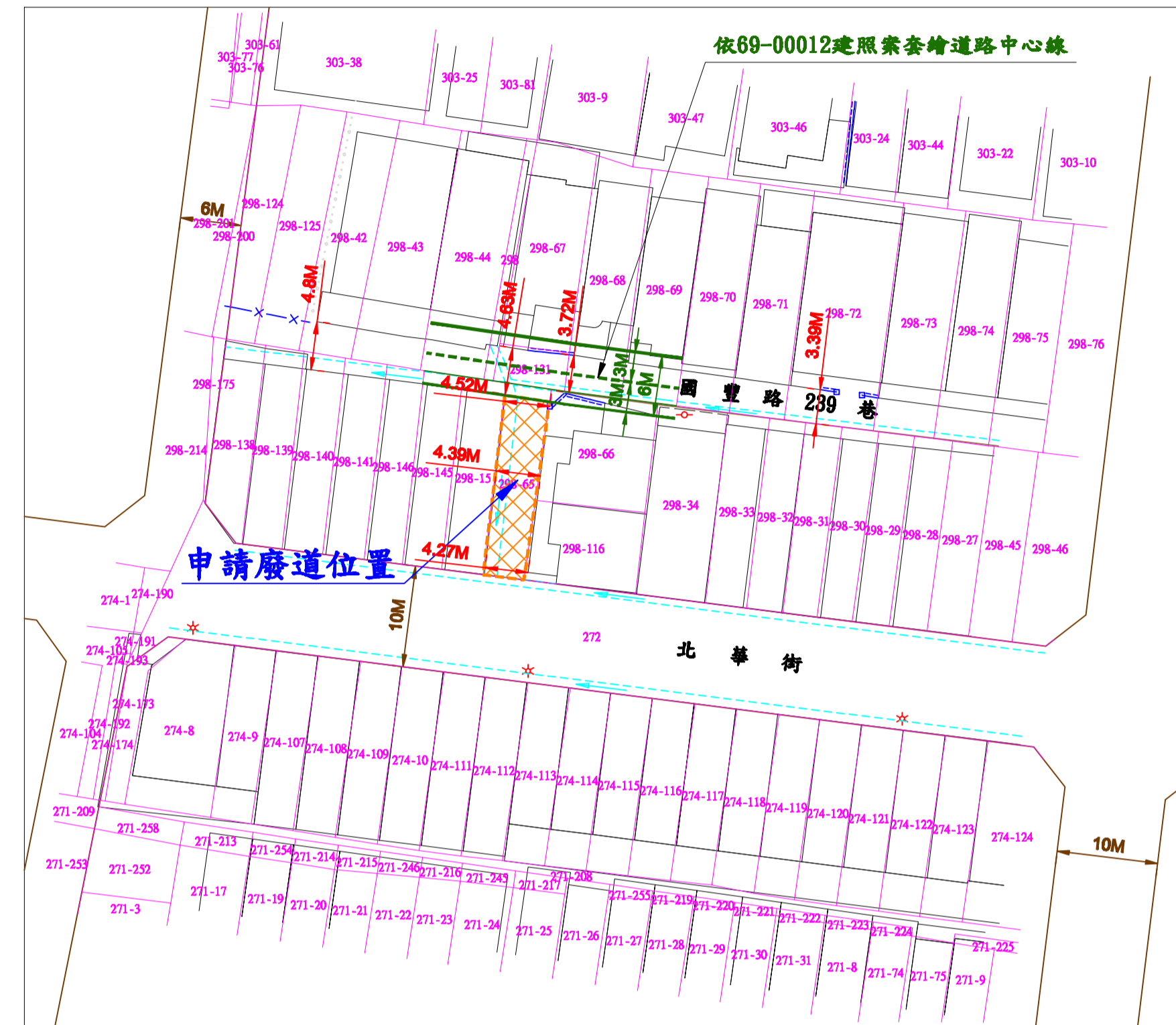
- (1)申請人：協復興土地建築有限公司
- (2)申請基地地號：臺中市北屯區北屯段298-65地號
- (3)申請事由：申請核發廢道證明書
- (4)申請理由：相關彼鄰土地所有權人欲申請建築線使用證明



DATE: 2021. 09. 23



現況圖(S=1/500)



地籍套繪圖(S=1/500)

擬申請廢止道路之位置及範圍(北屯區北屯段298-65地號)

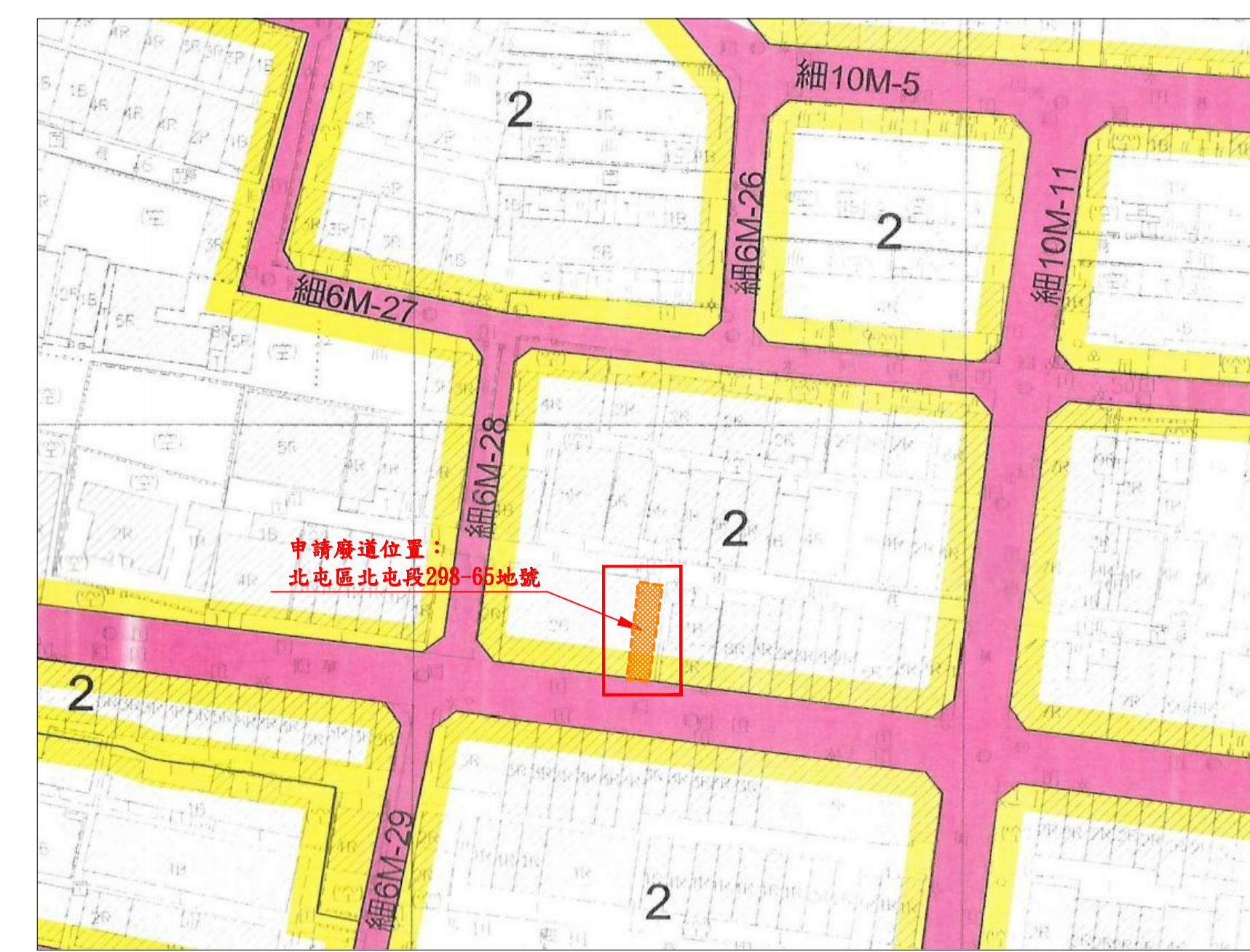
—— 計畫道路邊線
—— 分區界線

註：本地籍套繪圖僅供參考
實際界址應以地政機關鑑界為主

—— 地籍線



(位置圖S=1/3000)



(都市計畫圖S=1/1000)

圖例表

圖示	地物名稱	圖示	地物名稱	圖示	地物名稱
	永久房屋		鐵欄杆		圖根點
	暗溝		泥漿土屋		都市計畫樁
	臨時房屋		路燈		河川流向
	碎石路		臨時屋(棚)		空地
	硬路面道路		門		AC路面
	兩邊		停車場		
	鐵絲網		電力桿		

註：本現況圖與現場相符



(方向A)



(方向B)




(方向C)



(方向D)



(方向E)



(方向F)

九江測量有限公司

台中市潭子區東寶里昌平路三段492巷169弄62號

TEL: (04)25350013 FAX: (04)25356466

組長

潘瑞駐

繪圖員

潘瑞駐

校核者

江柏燁

負責人

江柏燁

比例尺 SCALE

日期 DATE

圖號
DRAWING NO

張號
SHEET NO

業務編號
FILE NAME

10817327