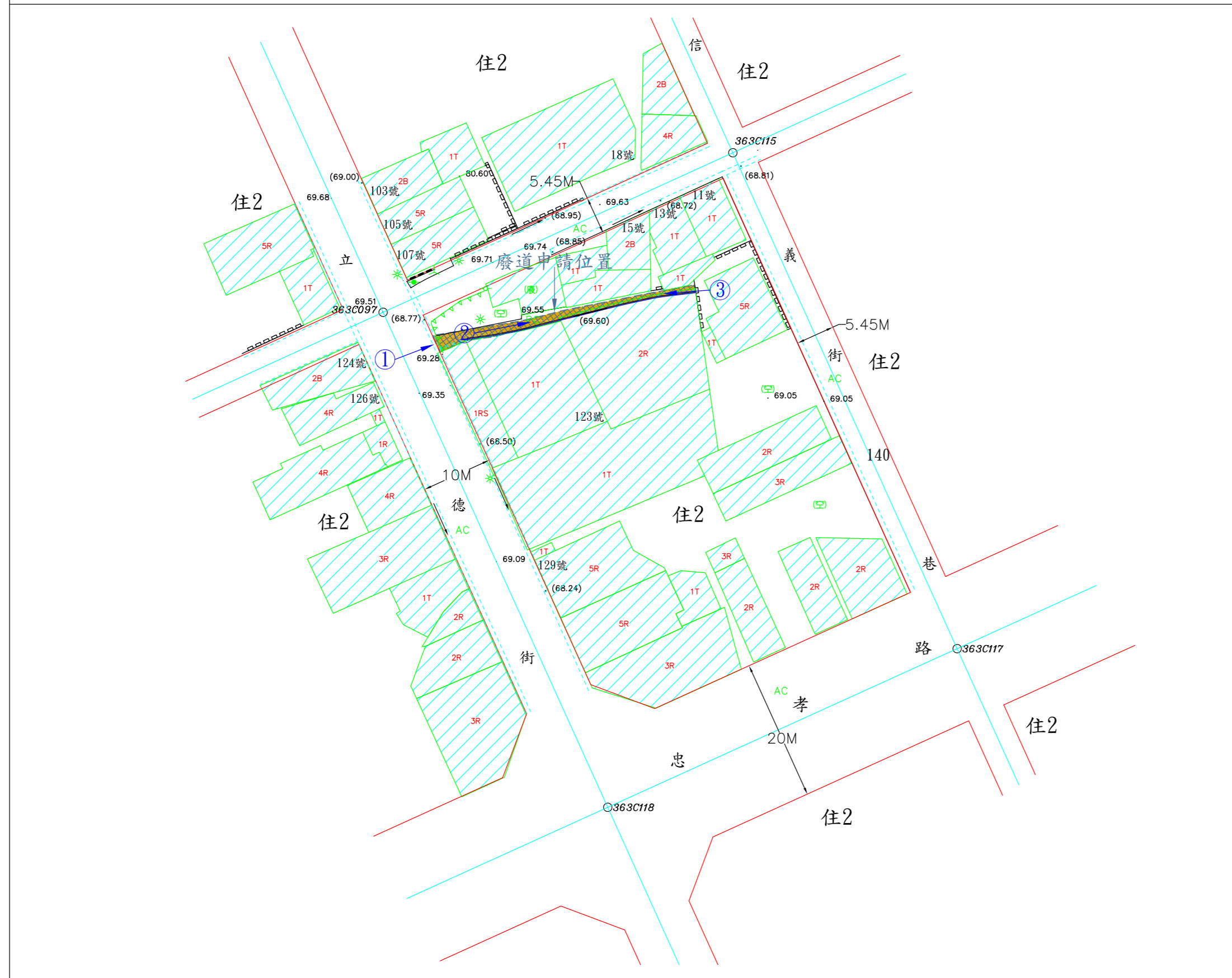


# 臺中市政府都市發展局廢道公告圖

- (1)申請事由:申請核發廢道證明書
- (2)申請理由:所有權人於該筆土地上欲申請建築執照許可
- (3)申請基地地號:臺中市東區花園段四小段14-18地號、忠孝段四小段4(部分)、5-8(部分)地號
- (4)申請人(土地所有權人):花園段四小段14-18地號(中華民國)、忠孝段四小段4地號(部分)(陳龍富)、忠孝段四小段5-8地號(部分)(中華民國)

測量編號:110667  
 測量時間:110年10月20日  
 測量單位:亞興測量有限公司  
 測量人員:蘇明弘  
 負責人:江俊泓  
 公司地址:臺中市西區臺灣大道二段101號13樓



現況成果圖 S=1:600



地籍套繪圖 S=1:600



都市計畫圖 S=1:1000






位置圖 S=1:3000

圖例	
道路中心線	2.0M
計畫道路	1.0M 水泥地
建築上層屋	電力桿
磚造房屋	電台桿
招牌	路燈
鐵棚	交通號誌
水溝	停車場
電溝	街道路障
施工圍欄	空地
水泥牆面	廢棄房屋
圍欄	地標
地籍線	高程 48.55
	溝底高程 (48.30)

- 廢道申請位置
- 計畫道路
- 現有巷道
- 地籍線
- 現有房屋
- 相片方向

圖例



現場相片