






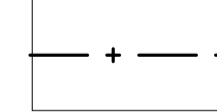


變更大肚都市計畫(部分河川區為河川區兼供道路使用)(配合臺中大肚-彰化和美跨河橋梁工程)圖



比例尺：1/1,000

圖 例

-  住宅區
-  農業區
-  河川區
-  河川區兼供道路使用
-  道路用地
-  變更河川區為河川區兼供道路使用
-  都市計畫範圍線
-  變更範圍線

