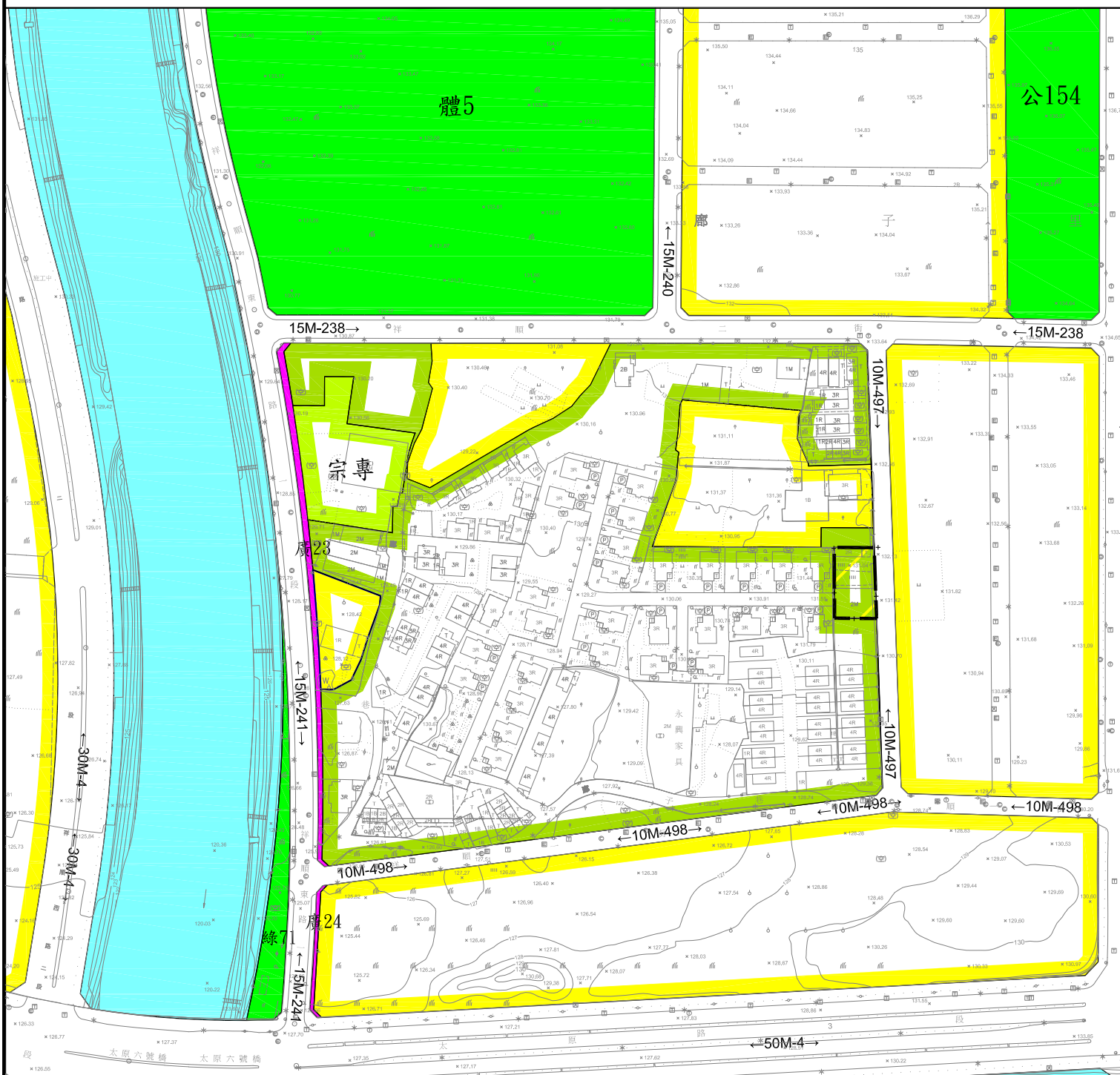












變更臺中市都市計畫主要計畫（第四次通盤檢討）


（部分風景區為住宅區）（第四階段）圖



圖例

- | | | | |
|---|---------|---|---------|
|  | 住宅區 |  | 體 體育場用地 |
|  | 風景區 |  | 廣 廣場用地 |
|  | 宗教專用區 |  | 排水道用地 |
|  | 公園用地 |  | 道路用地 |
|  | 綠地、綠帶用地 |  | 變更範圍 |

變更圖例

- | | |
|---|-----------|
|  | 變更風景區為住宅區 |
|---|-----------|



0 50 100 150M

比例尺：三千分之一 單位：公尺

註：凡本案未指明變更部分，均以原計畫為準。