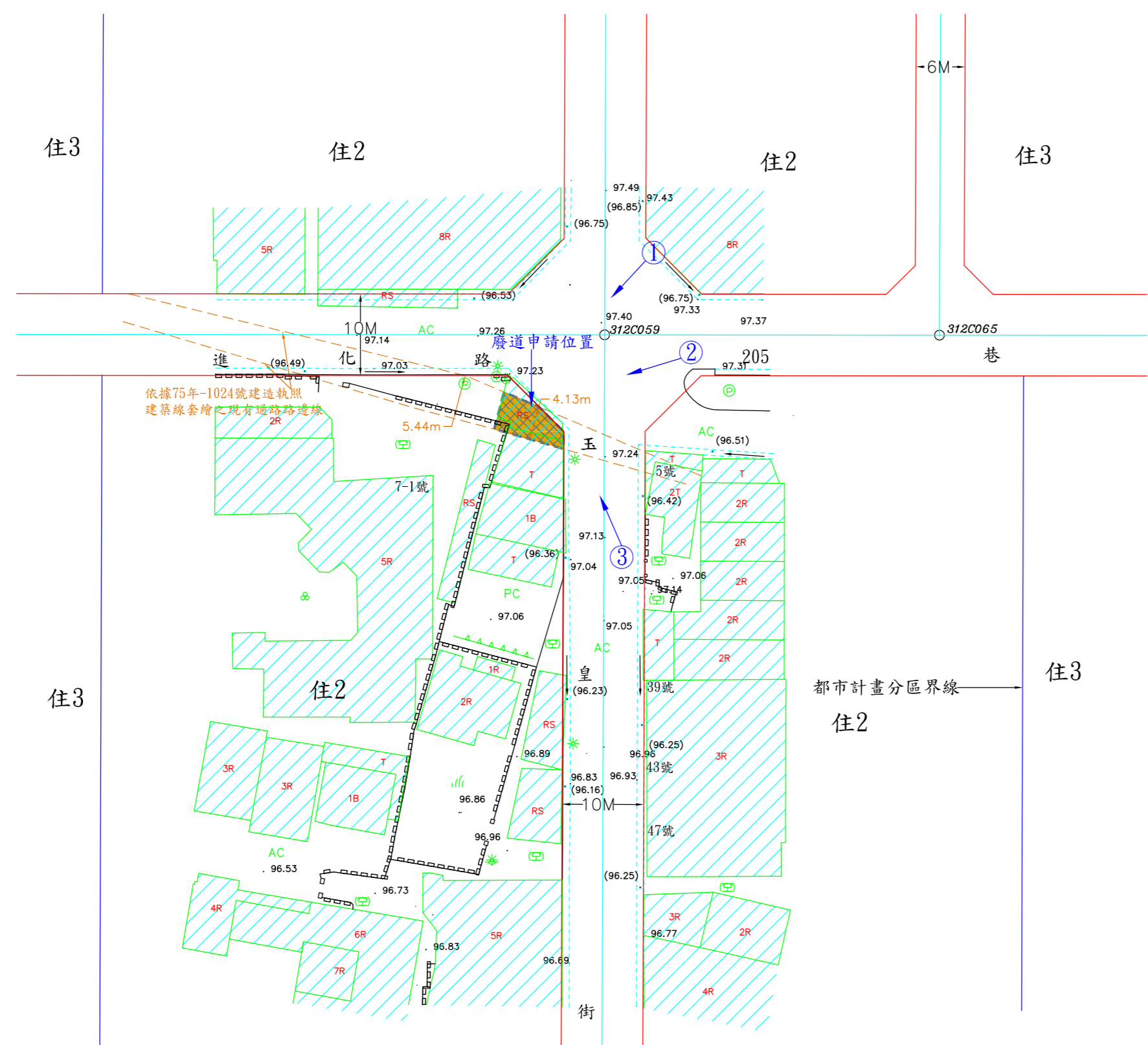


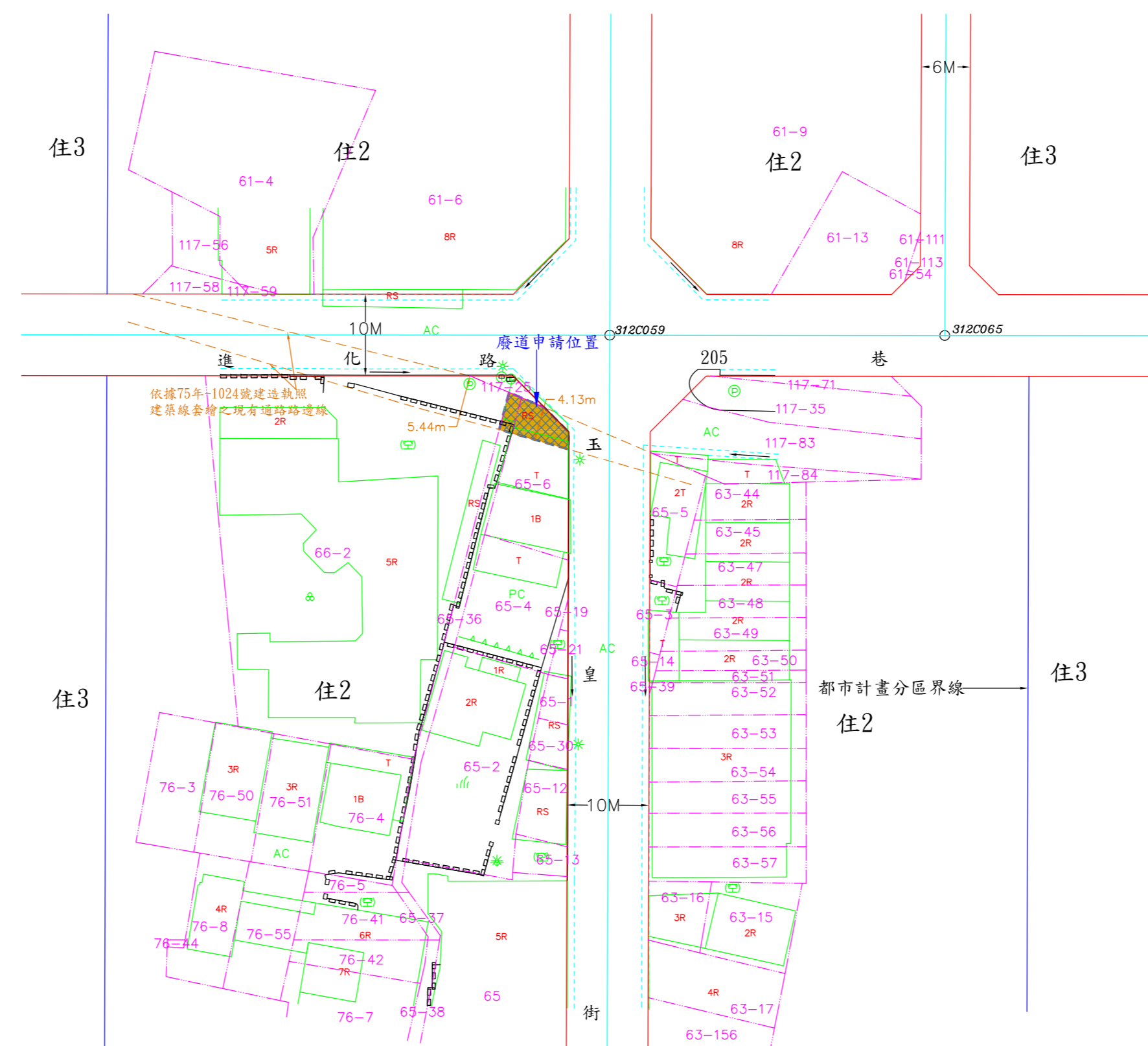
# 臺中市政府都市發展局廢道公告圖

- (1)申請事由:申請核發廢道證明書
- (2)申請理由:所有權人於該筆土地上欲申請建築執照許可
- (3)申請基地地號:臺中市東區東勢子段65-6、65-36地號等2筆土地(皆部分範圍)
- (4)申請人(土地所有權人):65-6地號(鄭勤貞)、65-36地號(中華民國)

測量編號:110399  
 測量時間:110年09月13日  
 測量單位:亞興測量有限公司  
 測量人員:蘇明弘  
 負責人:江俊泓  
 公司住址:臺中市西區臺灣大道二段101號13樓



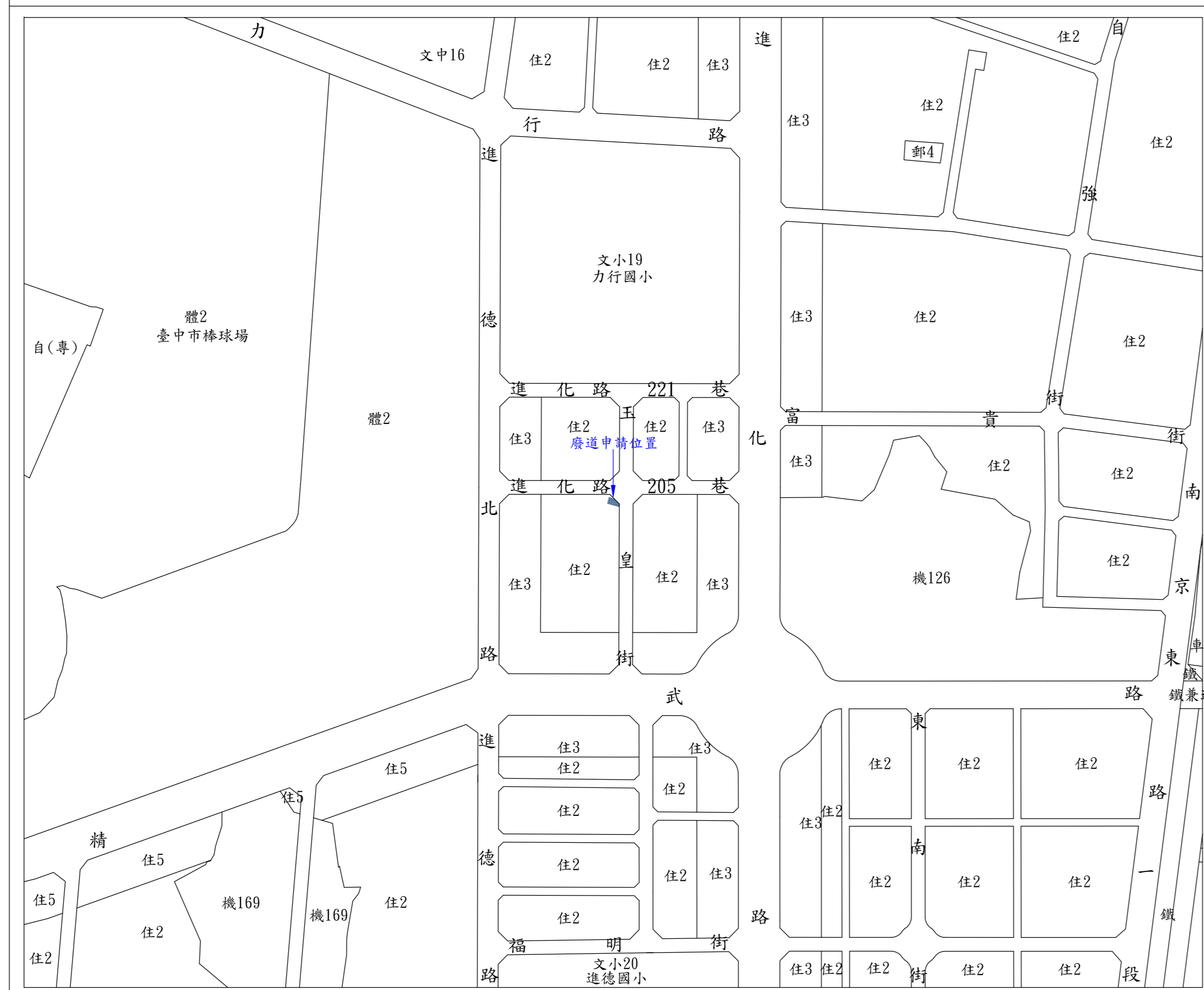
現況成果圖 S=1:600



地籍套繪圖 S=1:600



都市計畫圖 S=1:1000






位置圖 S=1:3000

圖例	說明
導線點	柏油路面
道路中心線	水泥地
計畫道路	電力桿
現有道路中心線	電線桿
北屋土層架	路燈
磚造房屋	交通標誌
瓦構	街道路障
鐵棚	停車場
水溝	電力設備
燈溝	電力設備
施工圍欄	空地
圍牆	空地
地籍線	花園
高程	申請位置範圍
溝底高程	申請位置範圍

- 廢道申請位置
- 計畫道路
- 現有巷道
- 地籍線
- 現有房屋
- 依據75年-1024號建築執照套繪
- 相片方向

圖例



現場相片