

變更臺中市都市計畫主要計畫(不包括大坑風景區)
(第三次通盤檢討)(110年第3季申請變更住宅區為
商業區)圖

臺中市政府

中華民國 110 年 9 月

變更臺中市都市計畫主要計畫(不包括大坑風景區)(第三次通盤檢討)(二〇二〇年第四季申請變更住宅區為商業區)圖

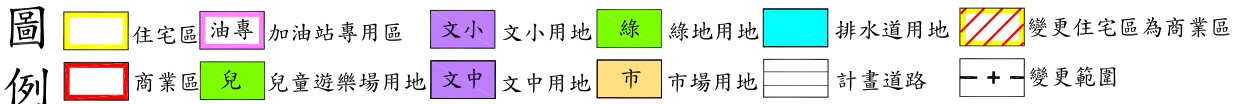
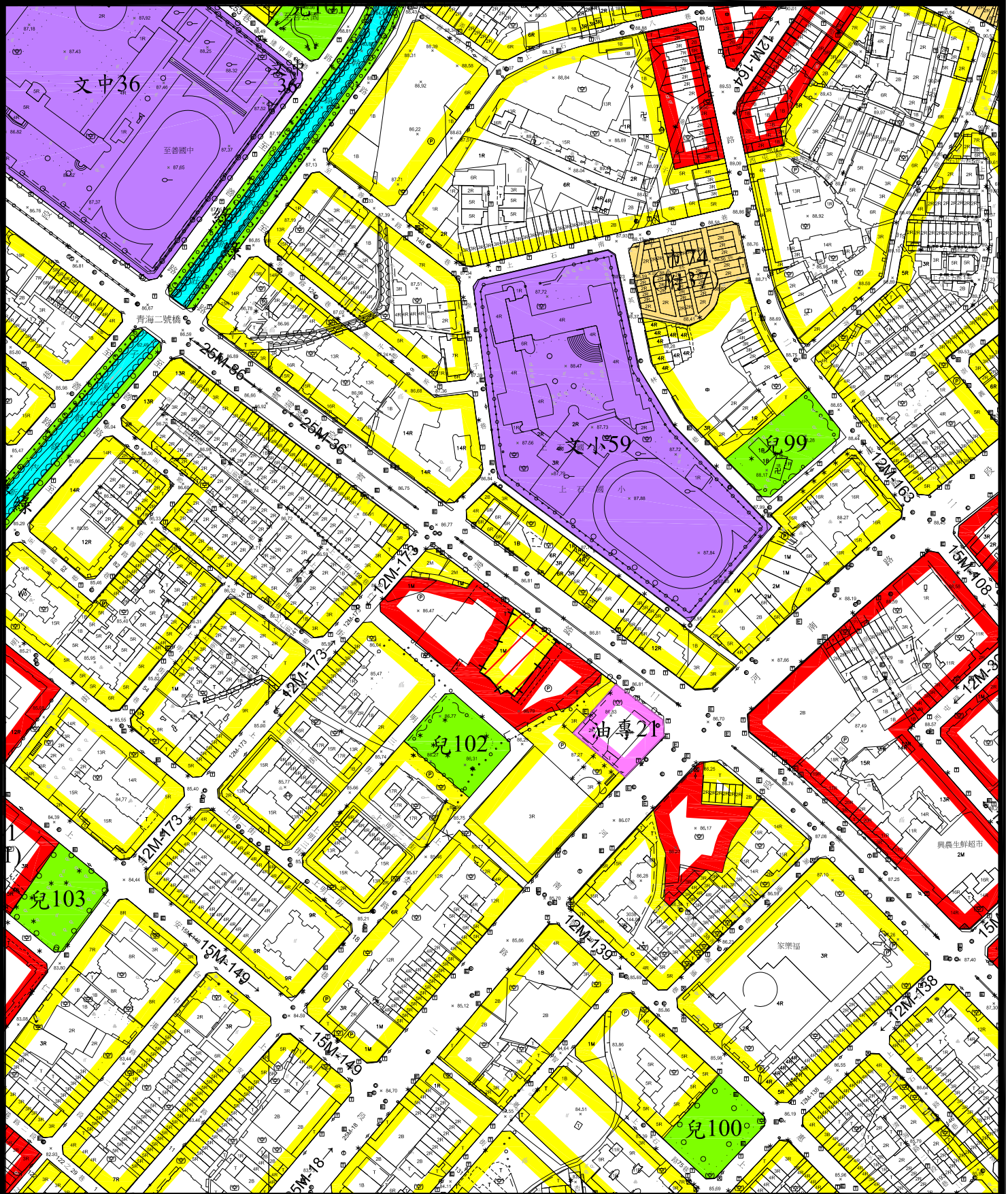
本季（110 年第 3 季）申請變更基地計有 3 處，

詳如下表及後圖：


編號	基地位置及地號
第 1 案	臺中市西屯區上石碑段 2097-4、2097-5、2099-4 地號等 3 筆土地
第 2 案	臺中市西屯區中義段 1079 地號 1 筆土地
第 3 案	臺中市西屯區西屯段 2015、2015-34、2015-35、2015-36、2015-37、2015-38、2015-39、2015-40、2015-41、2015-42、2015-43、2015-44、2015-45、2015-46、2015-47、2015-48、2015-49、2015-50、2015-51、2015-52、2015-53、2015-54、2015-55、2015-56、2015-57、2015-58、2015-59、2015-60、2015-61、2015-62、2015-63、2015-64、2015-65、2015-66、2015-67、2015-68、2015-69、2015-70、2015-71、2015-72、2015-73、2015-74、2015-75、2015-76、2015-77、2015-78、2015-79、2015-80、2015-81、2015-82、2015-83、2015-84、2015-85、2015-86、2015-87、2015-88、2015-89、2015-90、2015-91、2015-92、2015-93、2015-94、2015-95、2015-96、2015-97、2015-98、2015-99、2015-100、2015-101、2015-102、2015-103、2015-104、2015-105、2015-106、2015-107、2015-108、2015-109、2015-110、2015-111、2015-112、2015-113、2015-114、2015-115、2015-116、2015-117、2015-118、2015-119、2015-120、2015-121、2015-122、2015-123、2015-124、2015-125、段 2015-126、2015-127、2015-128、2022-9 等 97 筆土地

變更臺中市都市計畫主要計畫（不包括大坑風景區）（第三次通盤檢討） （110年第3季申請變更住宅區為商業區）圖

（臺中市西屯區上石碑段2097-4、2097-5、2099-4地號土地申請變更住宅區為商業區）

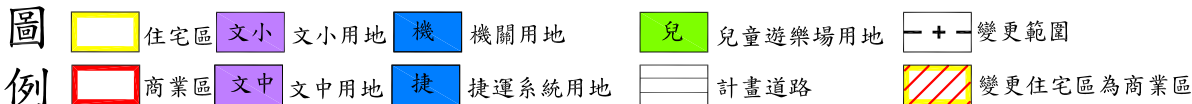
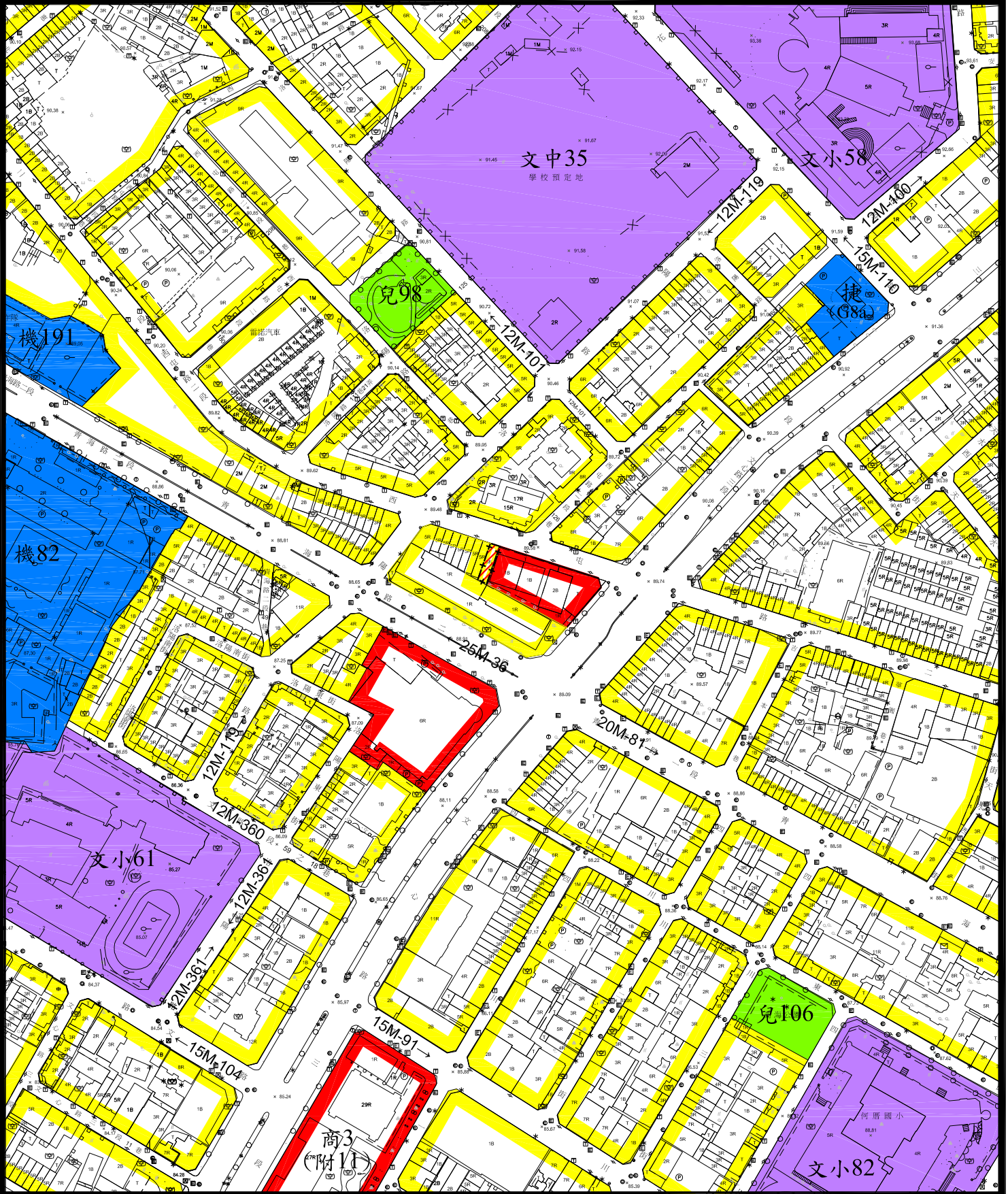


註：1. 凡本計畫未指明變更部分，均應以原計畫為準。
2. 變更範圍應以本案核定圖實際分割測量為準。




變更臺中市都市計畫主要計畫（不包括大坑風景區）（第三次通盤檢討） （110年第3季申請變更住宅區為商業區）圖

（臺中市西屯區中義段1079地號土地申請變更住宅區為商業區）



註：1. 凡本計畫未指明變更部分，均應以原計畫為準。
2. 變更範圍應以本案核定圖實際分割測量為準。



變更臺中市都市計畫主要計畫（不包括大坑風景區）（第三次通盤檢討） （110年第3季申請變更住宅區為商業區）圖

（臺中市西屯區西屯段2015、2015-34、2015-35、2015-36、2015-37、2015-38、2015-39、2015-40、2015-41、2015-42、2015-43、2015-44、2015-45、2015-46、2015-47、2015-48、2015-49、2015-50、2015-51、2015-52、2015-53、2015-54、2015-55、2015-56、2015-57、2015-58、2015-59、2015-60、2015-61、2015-62、2015-63、2015-64、2015-65、2015-66、2015-67、2015-68、2015-69、2015-70、2015-71、2015-72、2015-73、2015-74、2015-75、2015-76、2015-77、2015-78、2015-79、2015-80、2015-81、2015-82、2015-83、2015-84、2015-85、2015-86、2015-87、2015-88、2015-89、2015-90、2015-91、2015-92、2015-93、2015-94、2015-95、2015-96、2015-97、2015-98、2015-99、2015-100、2015-101、2015-102、2015-103、2015-104、2015-105、2015-106、2015-107、2015-108、2015-109、2015-110、2015-111、2015-112、2015-113、2015-114、2015-115、2015-116、2015-117、2015-118、2015-119、2015-120、2015-121、2015-122、2015-123、2015-124、2015-125、2015-126、2015-127、2015-128、2022-9地號土地申請變更住宅區為商業區）

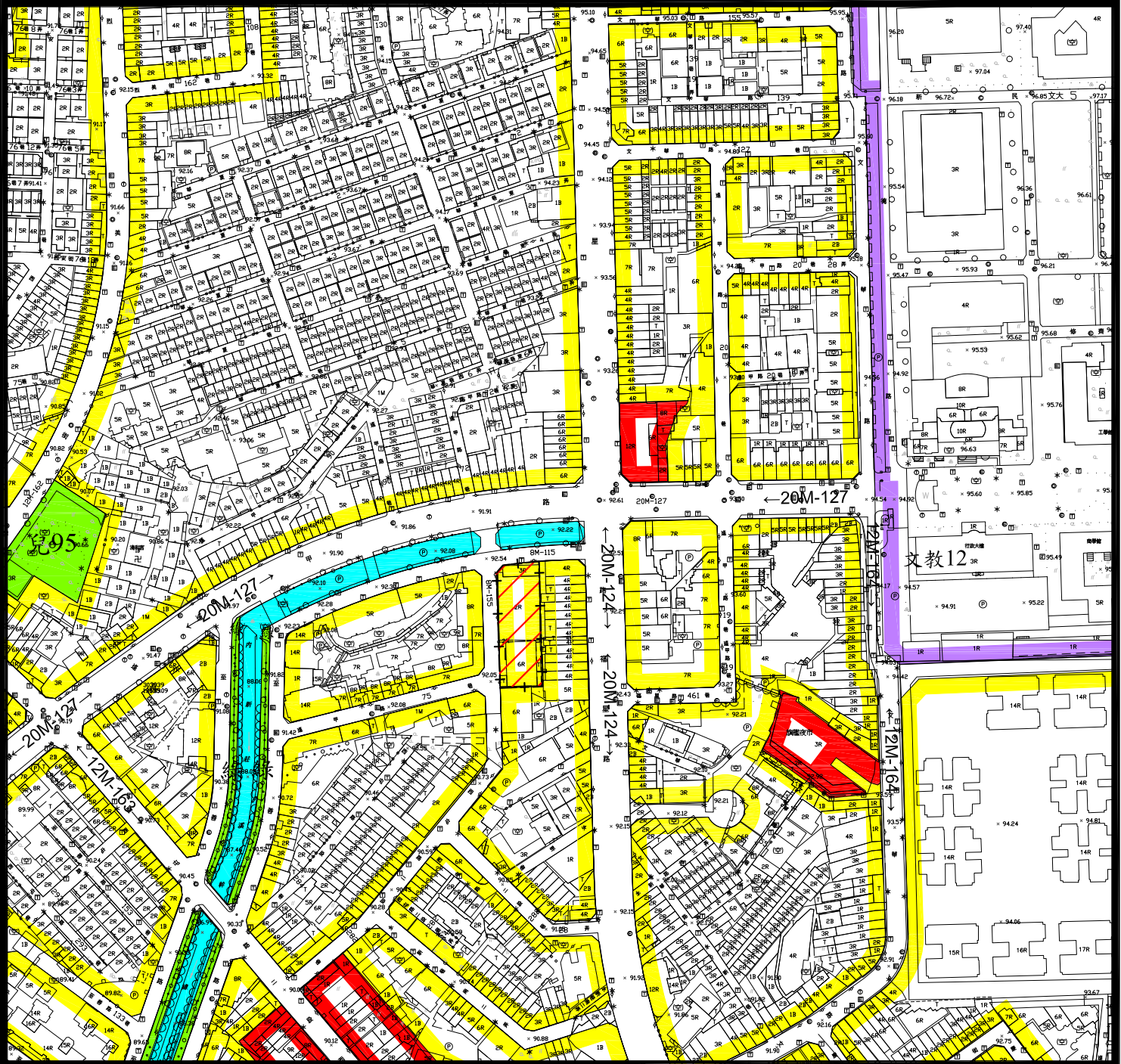


圖	住宅區	文教文教區	排水道用地	計畫道路	變更範圍
例	商業區	綠地用地	兒童遊樂場用地		變更住宅區為商業區

註：1. 凡本計畫未指明變更部分，均應以原計畫為準。
2. 變更範圍應以本案核定圖實際分割測量為準。

比例尺：1/3000
比例：(單位：公尺)
0 10 20 30 40 50 60

業務承辦人員	
業務單位主管	

擬定單位:臺中市政府

規劃單位:東昇工程顧問有限公司