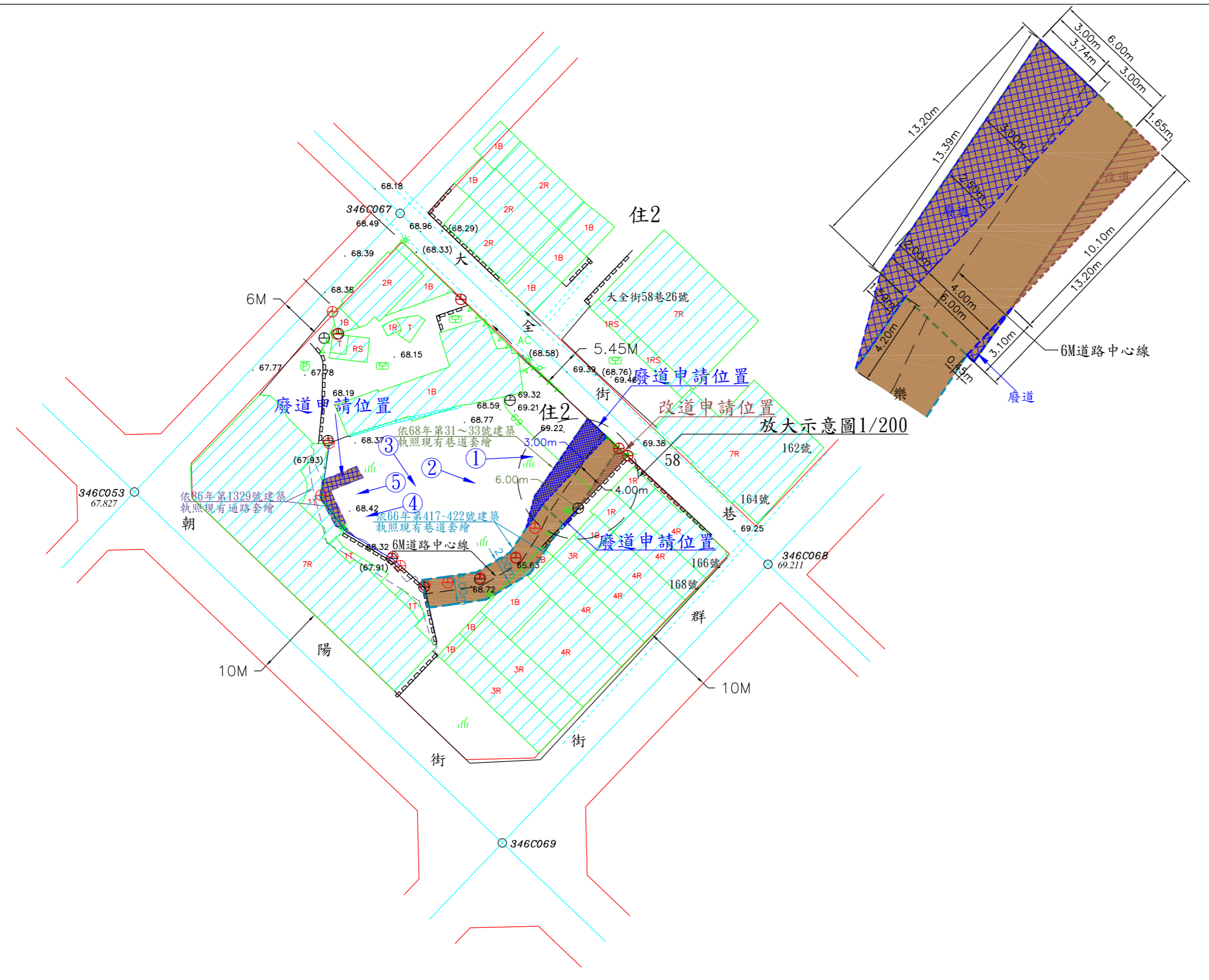


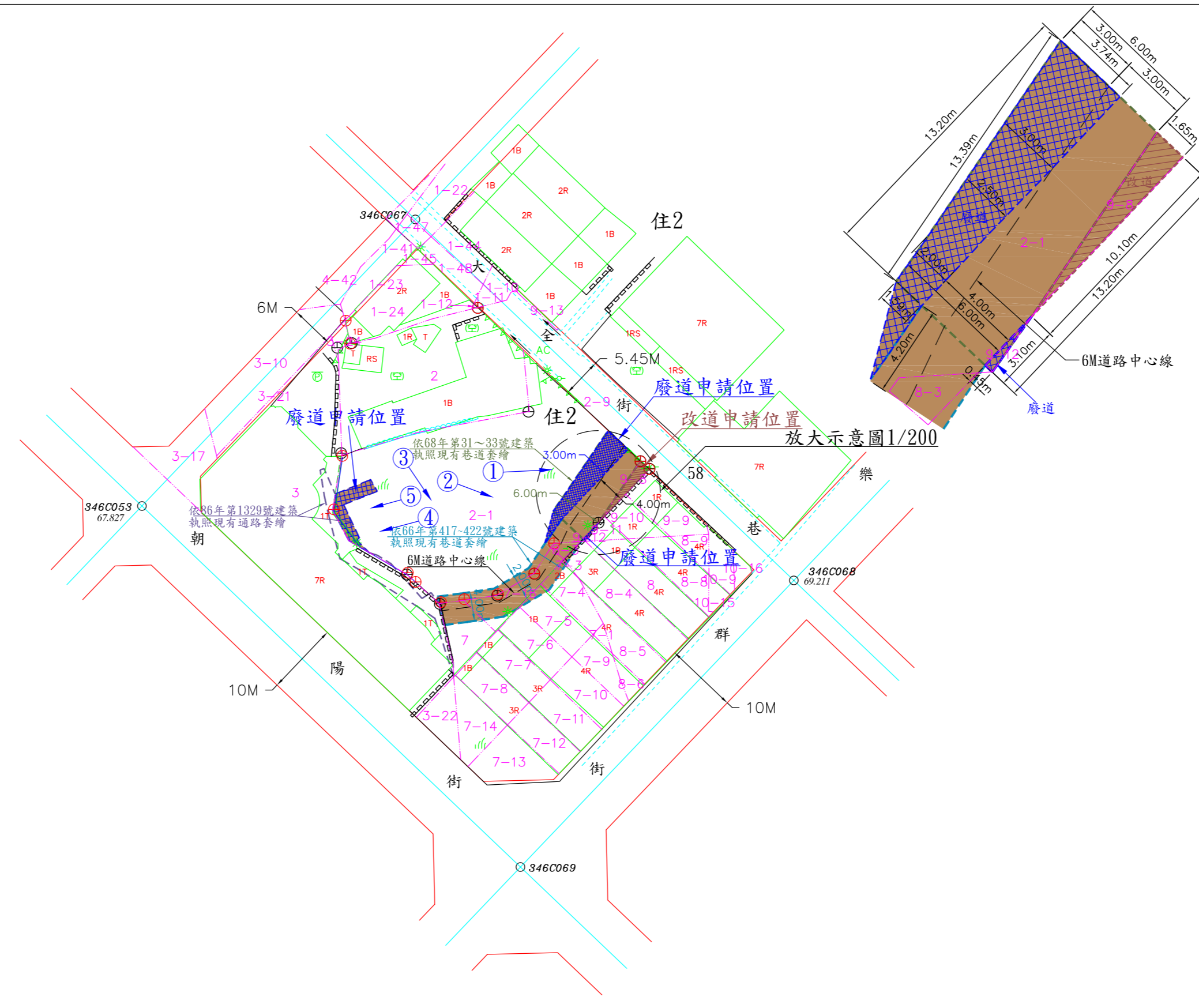
臺中市政府都市發展局廢改道公告圖

- (1)申請事由:申請核廢(改)道證明書
- (2)申請理由:所有權人於該筆土地上欲申請建築執照許可
- (3)申請基地地號:臺中市西區平民段八小段2-1、9-8地號(廢道2-1(部分)地號、改道9-8地號)
- (4)申請人(土地所有權人):壹億建築經理股份有限公司

測量編號:110332
 測量時間:110年06月01日
 測量單位:亞興測量有限公司
 測量人員:蘇紹穎
 負責人:江俊泓
 公司住址:臺中市西區臺灣大道二段101號



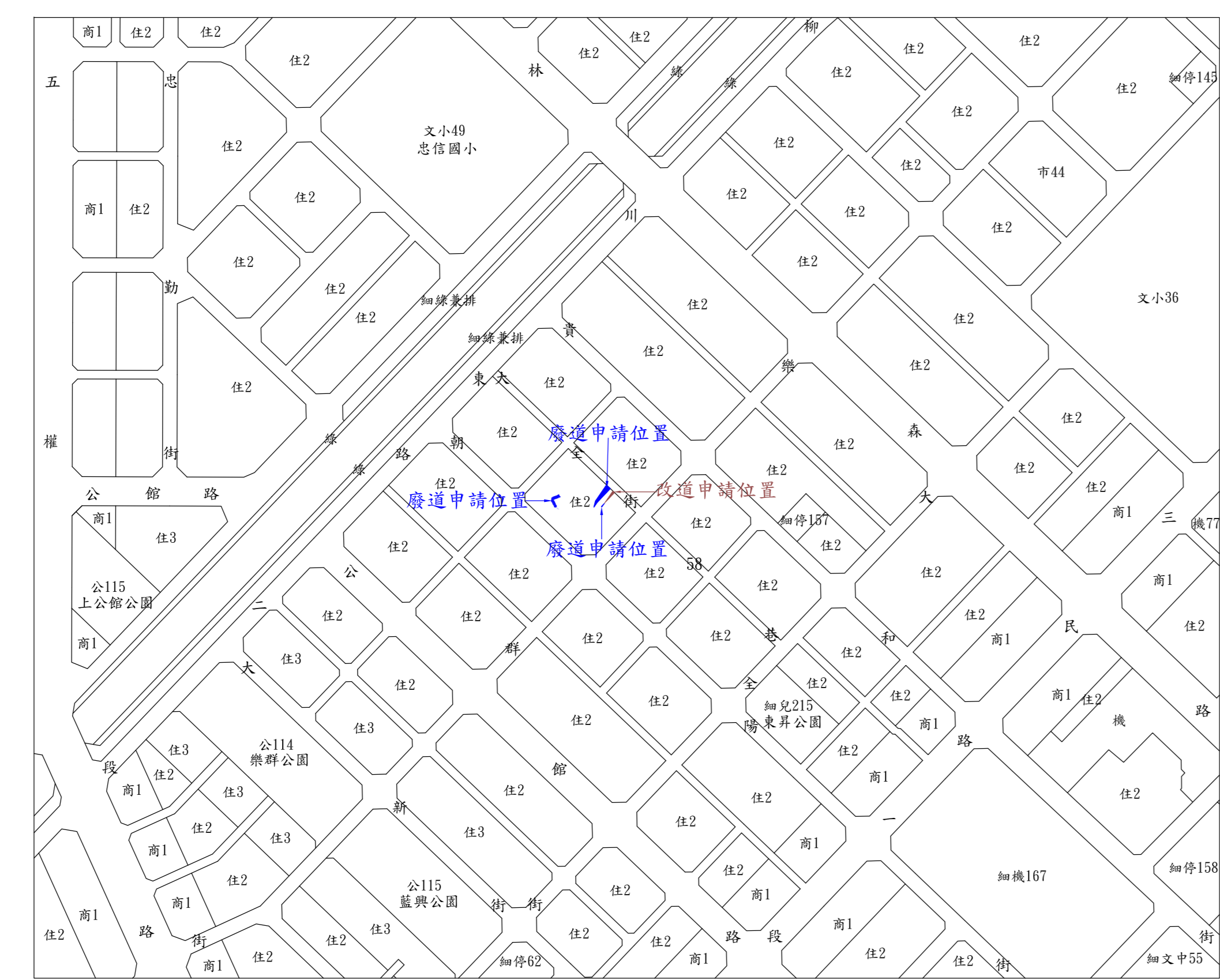
現況成果圖 S=1:600



地籍套繪圖 S=1:600



都市計畫圖 S=1:1000



位置圖 S=1:3000

圖例	說明
道路中心線	柏油路面
計畫道路	水泥地
現況房屋	電力線
路樑	路樑
鐵軌	交通標誌
水溝	街道路障
地溝	停車場
施工圍欄	地下停車場
搬石坑	空地
圍牆	空地
地溝線	高程
房屋線	溝底高程 (69.78)
等高線	第一次地籍圖
	第二次地籍圖

- 現有巷道(通路)
- 廢道申請位置
- 計畫道路
- 地籍線
- 現有房屋
- 改道申請位置
- 依據66年417號-422號建造執照套繪
- 依據68年31號-33號建造執照套繪
- 依據86年1329號建造執照套繪
- 相片方向

圖例



現場相片