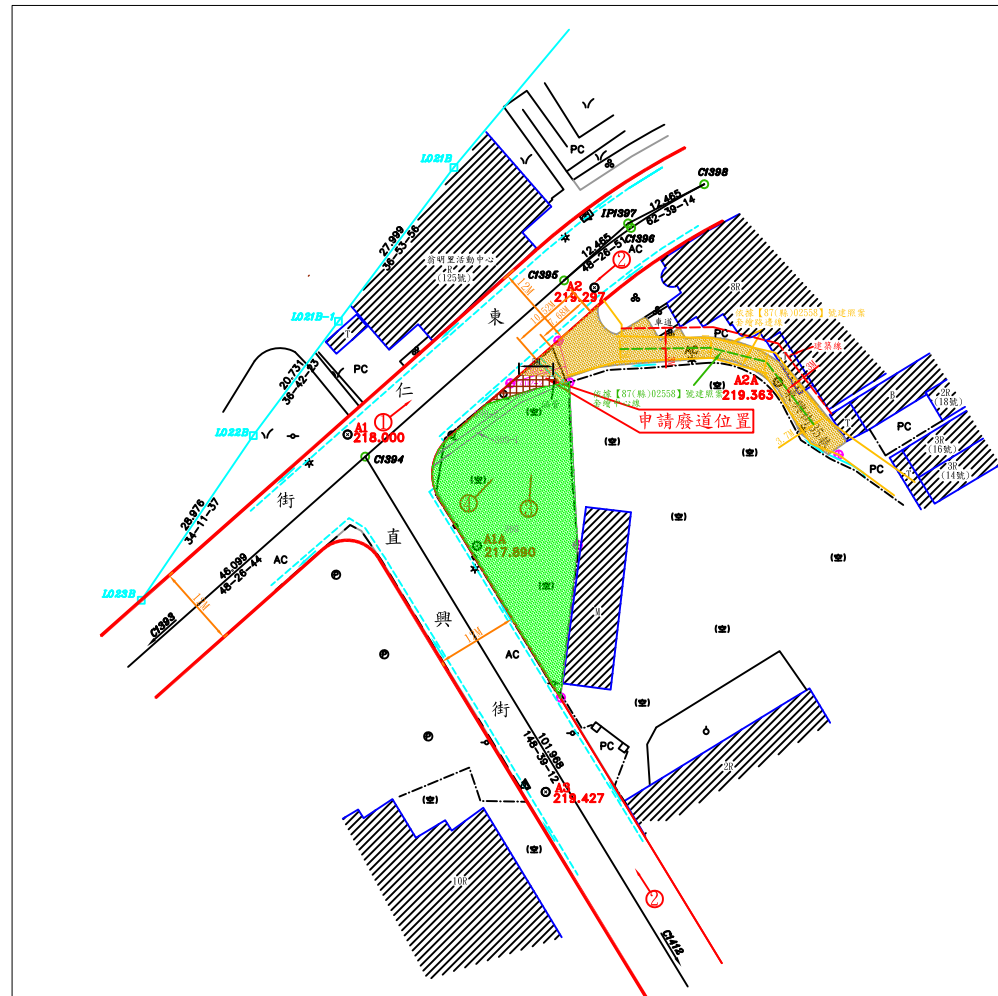


# 臺中市政府都市發展局現有巷道廢道公告圖

申請人(土地所有權人)：慶生建設股份有限公司  
 申請廢道地號：臺中市豐原區翁明段398-2(部分)、402-2(部分)地號  
 測繪日期：110年03月10日  
 申請事由：申請核發廢道證明書  
 申請理由：欲保留巷道兩側土地完整性

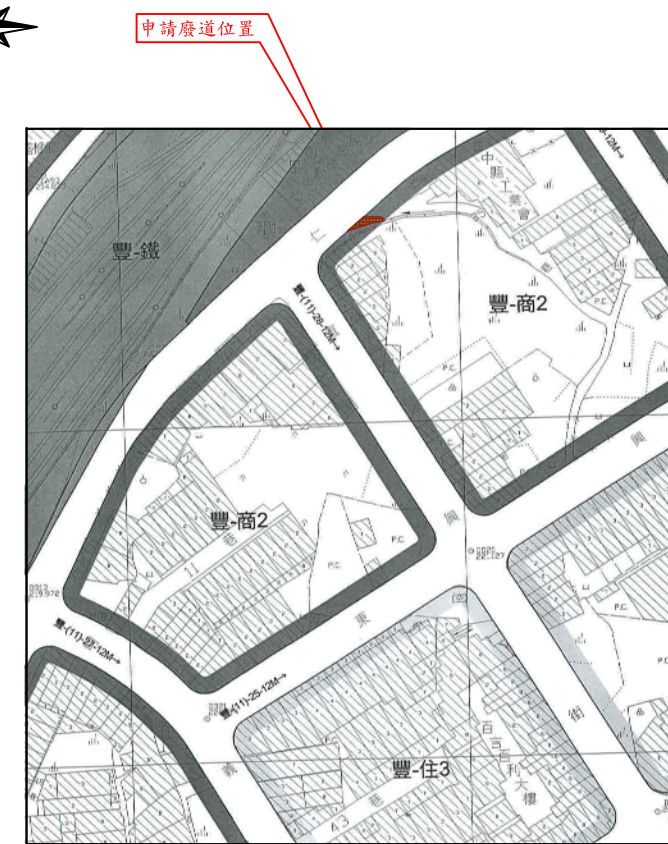
圖說編號：B110123-00-0-08(3-3)  
 中興測量有限公司  
 臺中市西區忠仁街159號  
 TEL:(04)22242788 FAX:(04)22242168  
 組長：吳銘峰 繪圖：陳秀薇



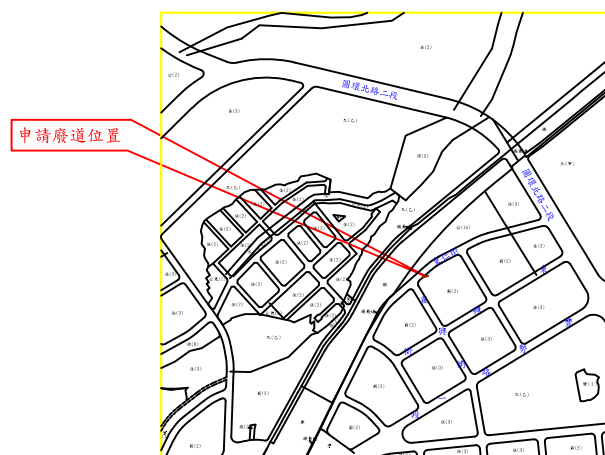
現況圖 S=1/500



地籍套繪圖 S=1/500



都市計畫圖 S=1/1000



位置圖 S=1/6000

圖	例
	鋼筋混凝土屋
	磚造屋
	簡易屋
	棚子
	導線點
	界址點
	地上停車場
	電力桿
	路燈
	電力設備
	電信設備
	獨立樹
	柏油路面
	水泥路面
	空地
	細草地
	果園
	花園
	水泥坎
	暗溝
	明溝
	圍牆
	計畫道路邊線
	現有路邊線
	門柱
	施工圍籬
	鐵絲網

- 申請廢道位置
- 計畫道路
- 現有巷道
- 申請基地
- 相片方向

圖例



照片1



照片2



照片3



照片4

現場照片