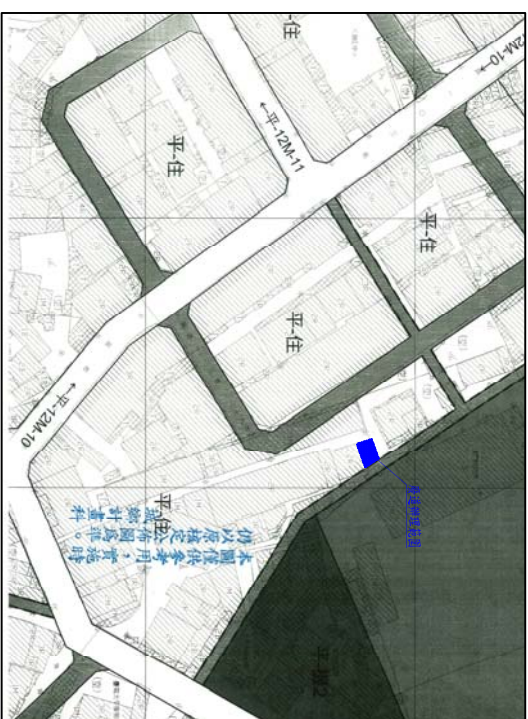
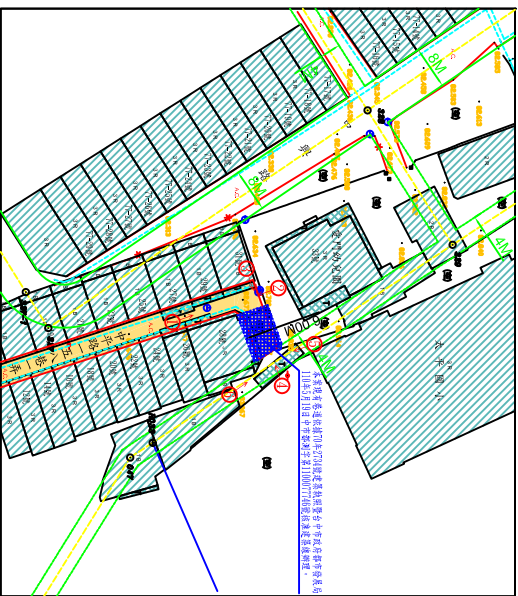


臺中市政府發展局廢道公告圖

- (1) 申請人：林淑燕
- (2) 申請基地地號：臺中市太平區壽平段324(部分)、325(部分)地號土地。
- (3) 申請事由：申請核發廢道證明書。
- (4) 申請理由：所有權人於該筆土地上欲申請建築執照許可。

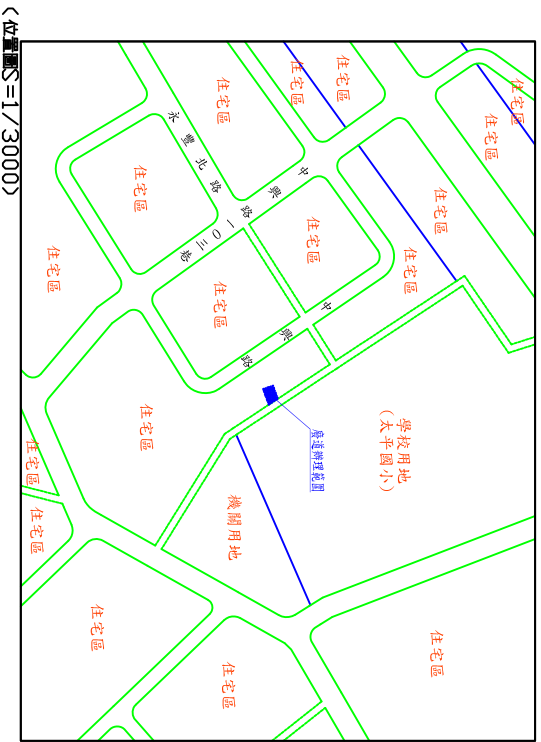
DATE: 2021.08.25



- 現有巷道範圍
- 申請廢道位置及範圍
- 計畫道路邊線
- 計畫道路中心線
- 現有路邊線
- 水溝邊線
- 地籍線
- 拍攝方向

圖例表

圖示	地籍名稱	圖示	地籍名稱
	現有巷道範圍		門
	申請廢道位置及範圍		燈桿
	計畫道路邊線		電力桿
	計畫道路中心線		明渠
	現有路邊線		臨時棄置物
	水溝邊線		區域土庫
	地籍線		防空室
	拍攝方向		煙囪
	現有巷道範圍		燈桿
	申請廢道位置及範圍		空地
	計畫道路邊線		
	計畫道路中心線		
	現有路邊線		
	水溝邊線		
	地籍線		
	拍攝方向		



修正 REVISION	日期 DATE	說明 DESCRIPTION	核准 APPROVED BY	繪圖 DRAWN BY	設計 DESIGNED BY	比例尺 SCALE
				陳本源		1/500
				陳本源	負責人 PERSON IN CHARGE	日期 DATE
				陳本源		2021.08.25
<p>聯昇開發工程有限公司</p> <p>臺中市潭子區大寮一路163號-1樓</p> <p>TEL: 0925-801249 FAX: 04-24011283</p>						
圖號	張號	業務編號				
		210812				