

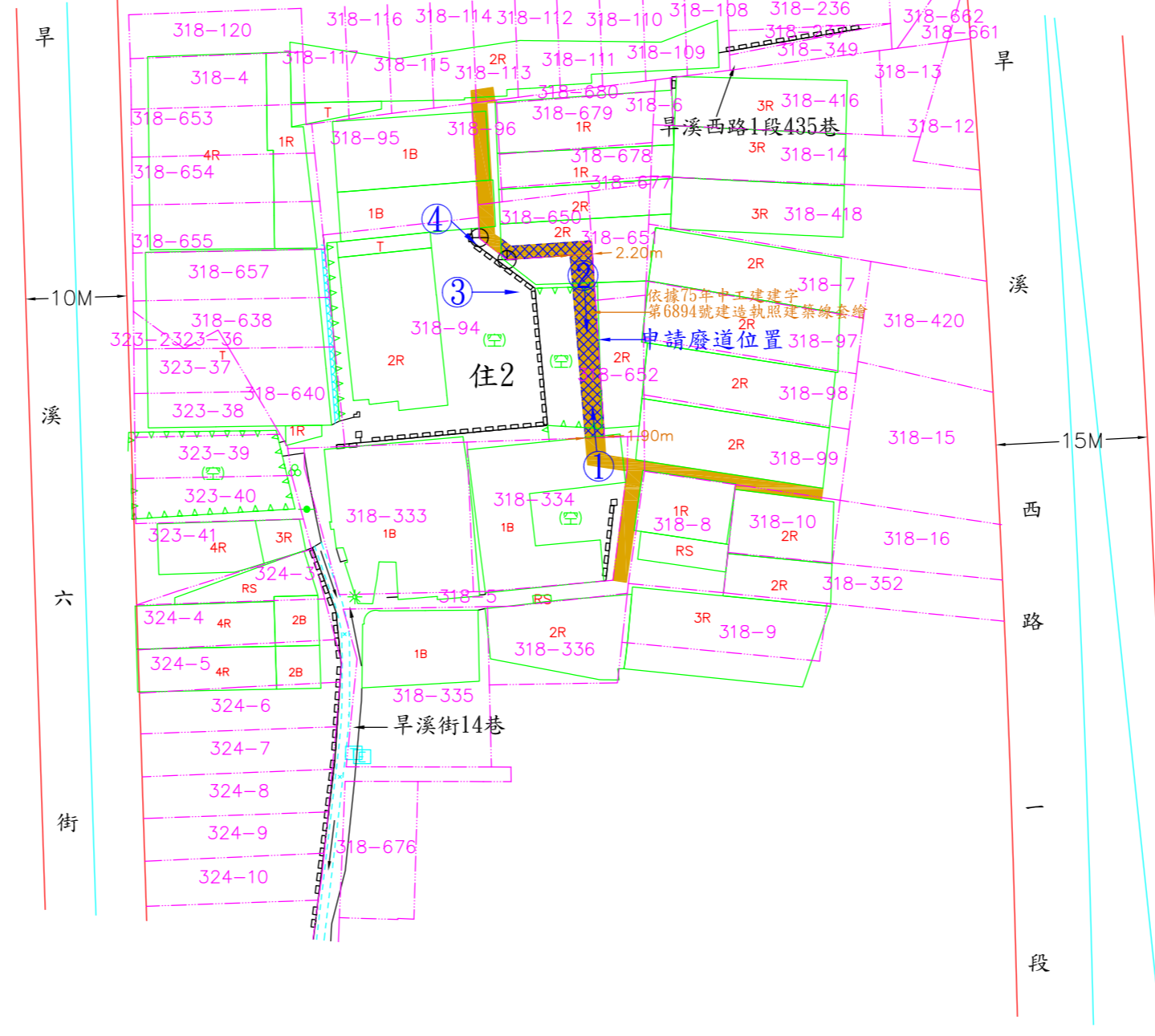
臺中市政府都市發展局廢道公告圖

- (1)申請事由:辦理本市東區旱溪段318-94(部份),318-650(部份)地號廢道證明書
- (2)申請理由:所有權人於該筆土地上欲申請建築執照許可
- (3)申請廢道地號:臺中市東區旱溪318-94(部份),318-650(部份)等地號
- (4)申請人(土地所有權人):柯國輝、柯仁傑、柯仁昌、柯仁成、柯仁涵、柯天龍、柯天豹、柯碧冠、柯仁信(318-94地號)
林鈺財(318-650地號)

測量字號:台工發字第0103號
圖說編號:109887
測量時間:109年12月22日
測量單位:亞興測量有限公司
測量人員:劉坤明
負責人:江俊泓
公司住址:臺中市西區臺灣大道二段101號13樓



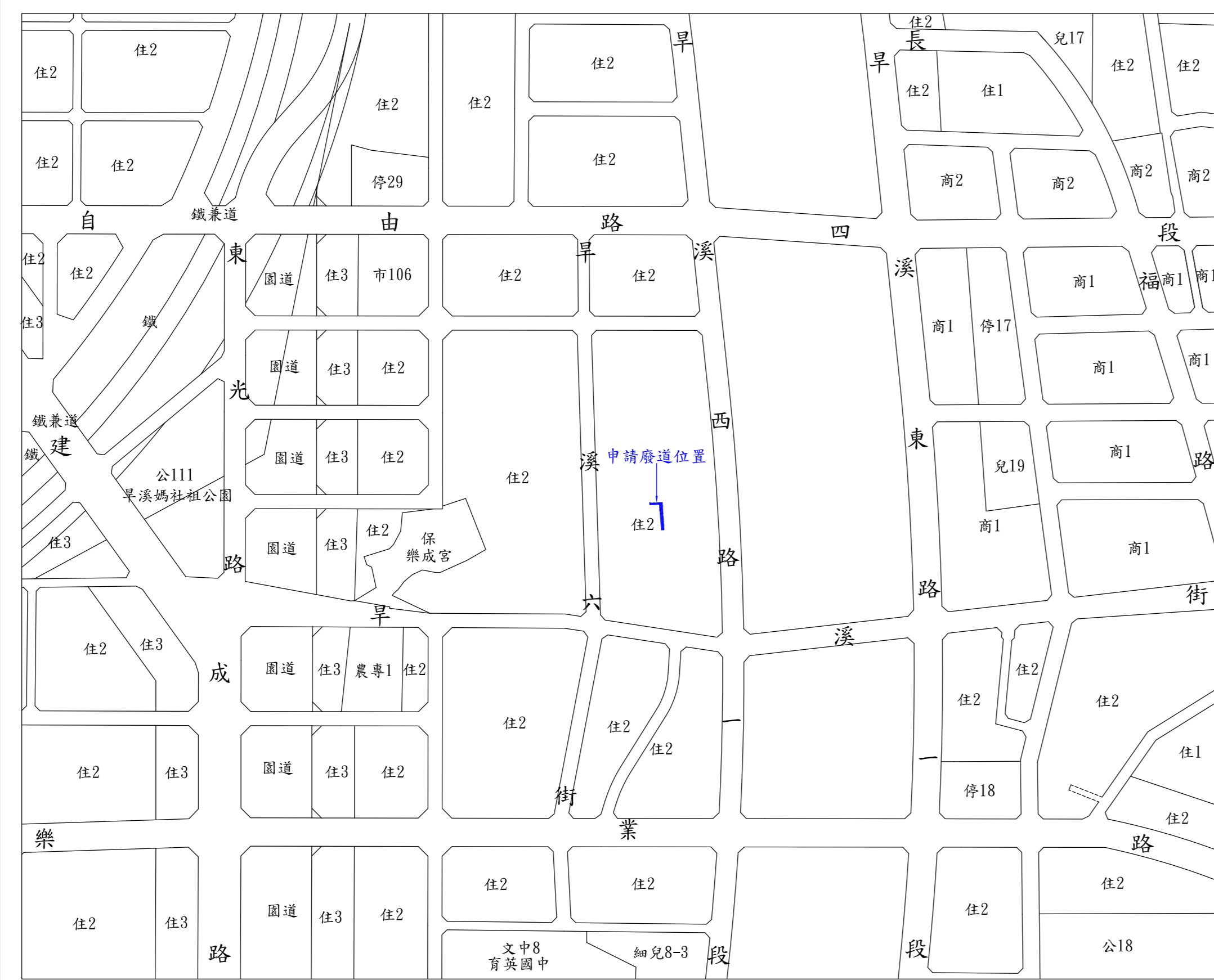
現況成果圖 S=1:600



地籍套繪圖 S=1:600



都市計畫圖 S=1:1000

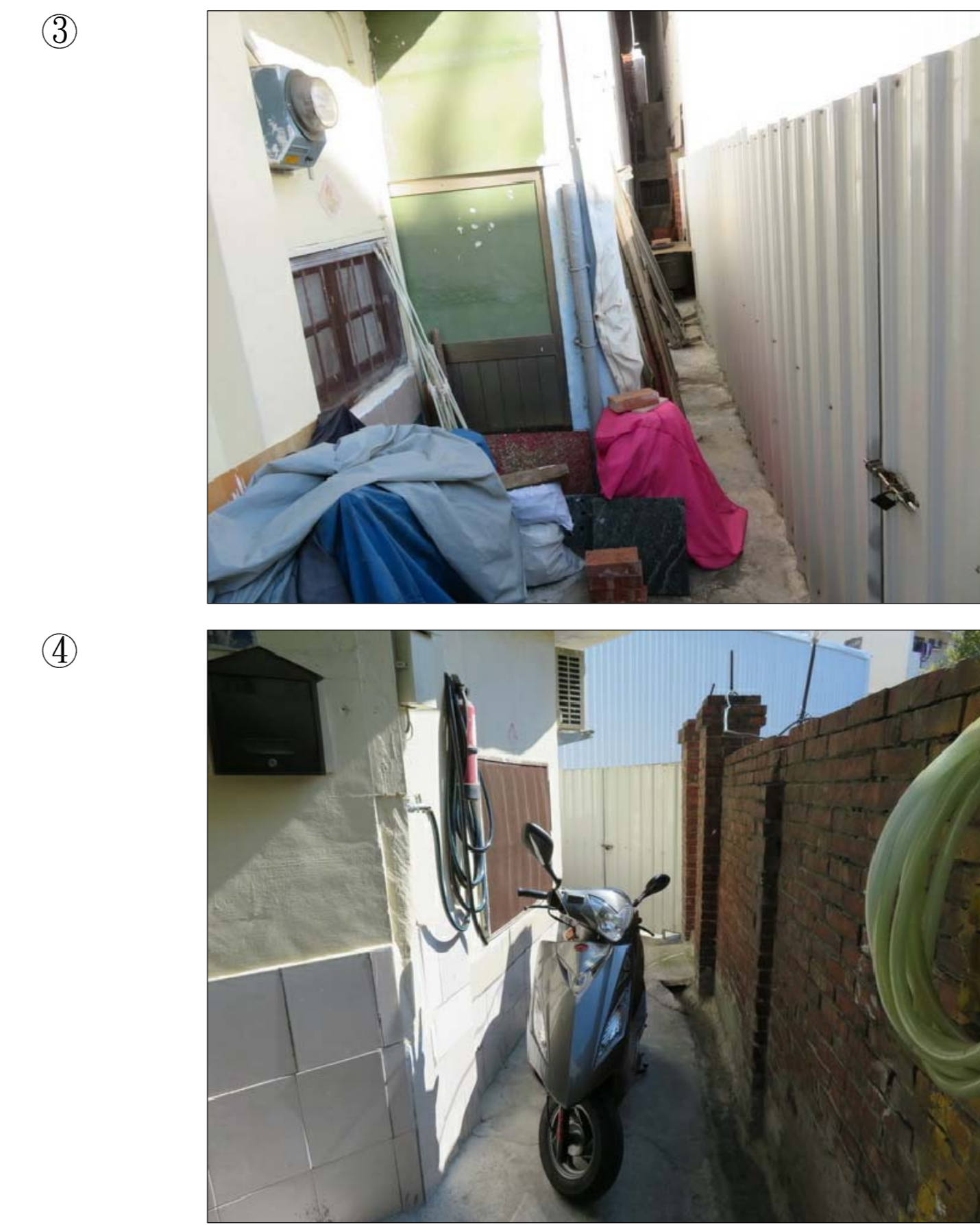


位置圖 S=1:3000

圖例	說明
鐵路中心線	鐵路中心線
計畫道路	計畫道路
花崗土房屋	花崗土房屋
磚造房屋	磚造房屋
圍牆	圍牆
水溝	水溝
地溝	地溝
圍土圍欄	圍土圍欄
圍牆	圍牆
地籍線	地籍線
界址點	界址點
粒游路面	粒游路面
木泥地	木泥地
電力線	電力線
電信線	電信線
路燈	路燈
交通標誌	交通標誌
街道路障	街道路障
停車場	停車場
空地	空地
方形電線杆	方形電線杆
方形電杆孔	方形電杆孔
高程	高程
溝底高程	溝底高程

- 廢道申請位置
- 計畫道路
- 現有巷道
- 地籍線
- 現有房屋
- 相片方向

圖例



現場相片