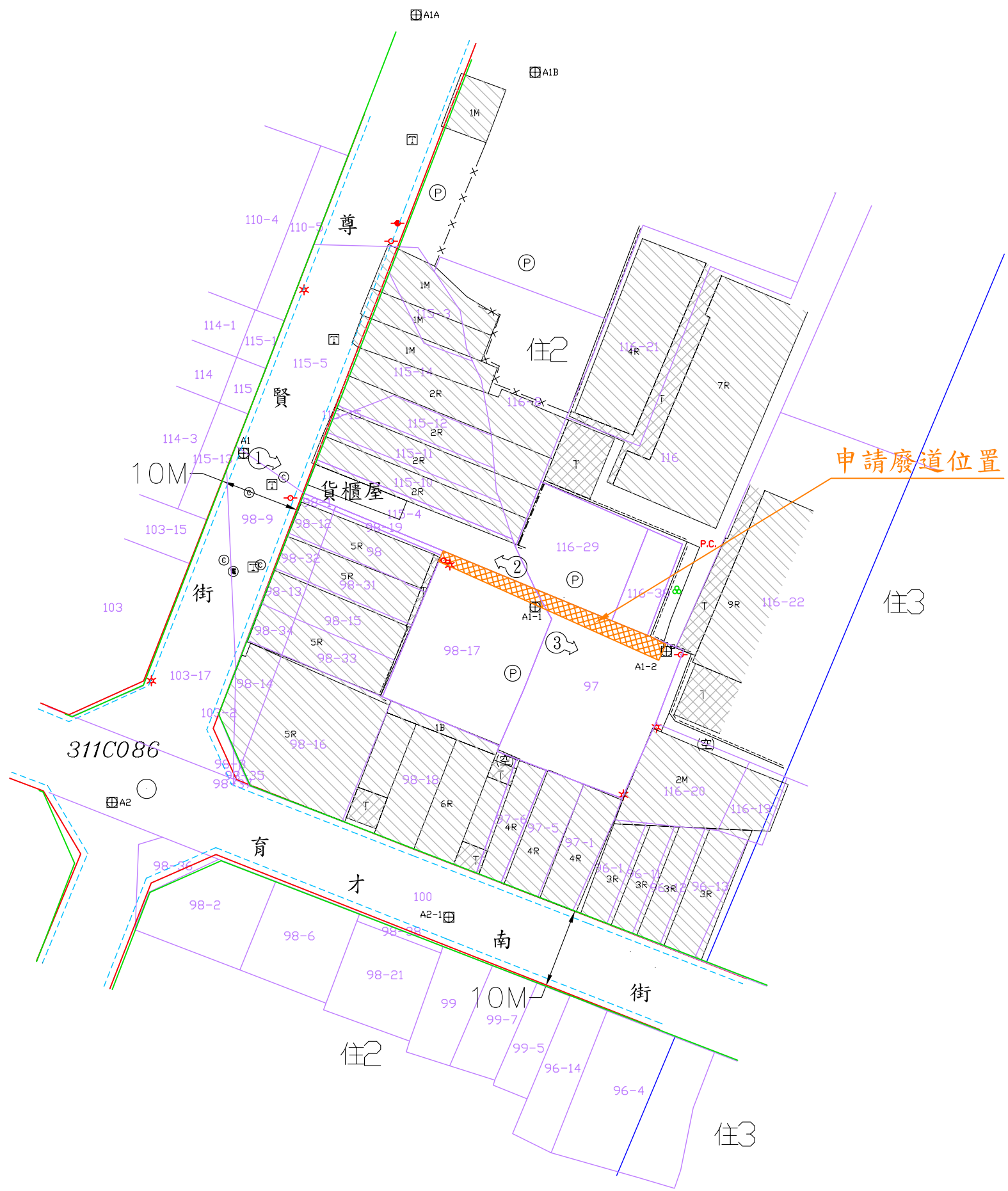
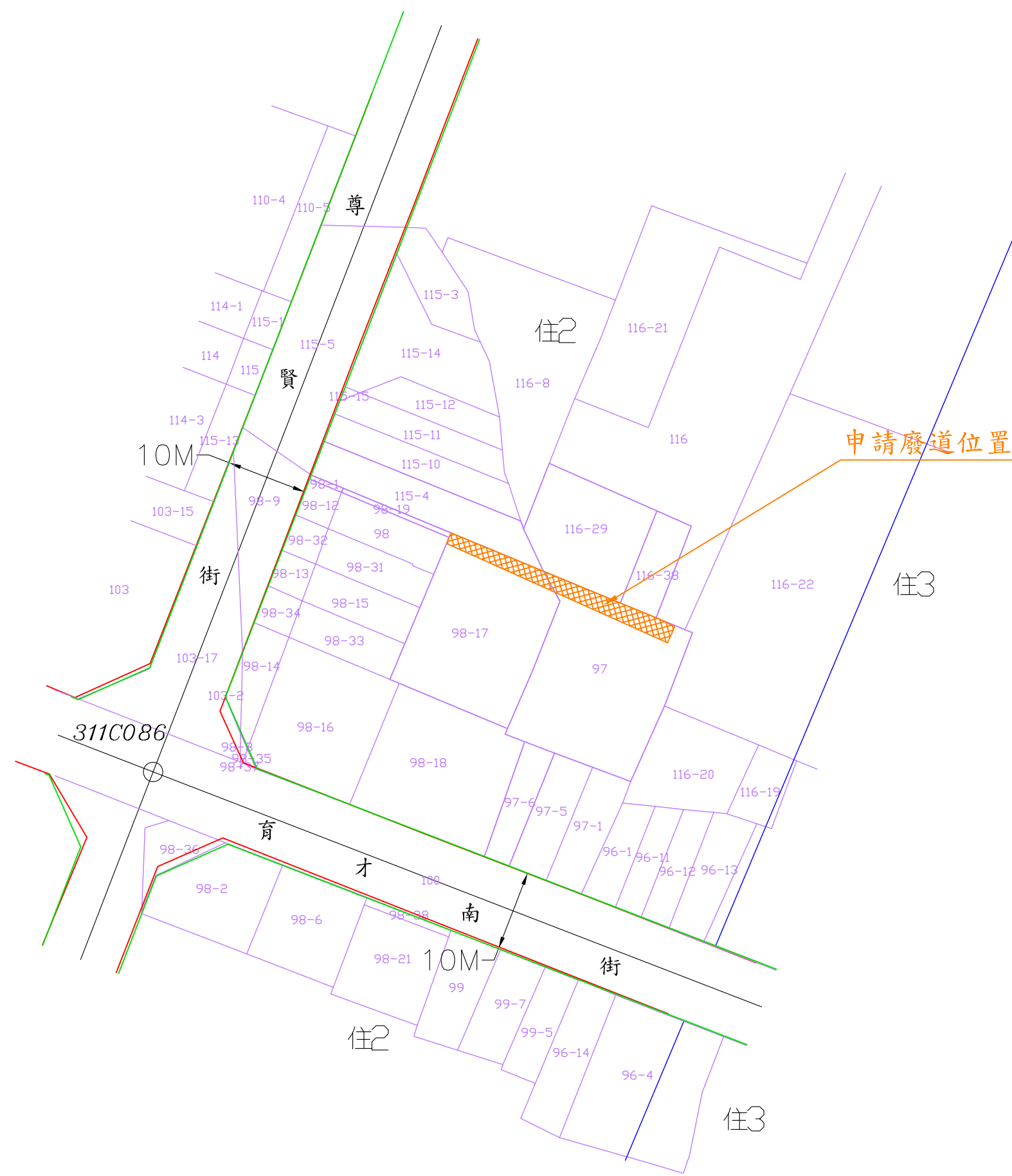


臺中市政府都市發展局廢道公告圖

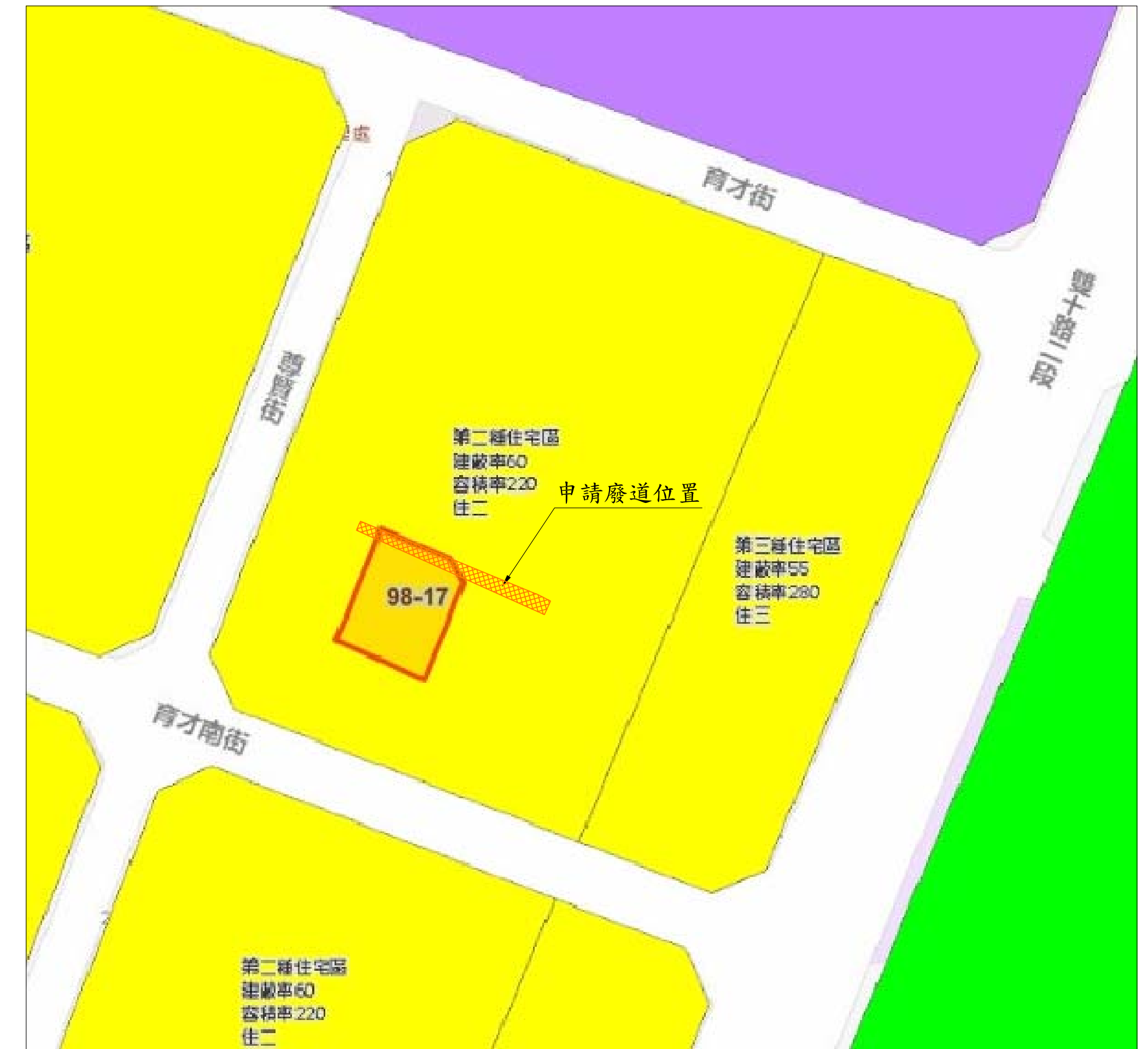
- (1)申請事由：申請核發廢道證明書
- (2)申請理由：現場已無道路
- (3)申請基地地號：臺中市北區水源段97(部分), 98-17(部分)地號
- (4)申請人：張素妙、張惠菁



現況測量圖(S=1/600)



地籍套繪圖(S=1/600)



都市計畫圖(S=1/600)



基地位置圖(S=1/3000)

圖例表			
圖示	地物名稱	圖示	地物名稱
——	磚石牆	*	路燈
—X—	鐵線網	R	泥凝土屋
——	溝溝	●	圓型電力人孔
——	永久房屋	■	磚屋
——	鐵皮房屋	□	門
——	臨時房屋	⊙	停車場
——	破路面道路	⊕	圓形路
——	結構線	T	臨時屋(棚)
——	水邊線	PC	PC路面
⊙	圓型污水人孔	△	花園
⊙	方型電信人孔	□	空地
—	電力桿	——	地籍線
—	電信桿	——	地號
——	都市計畫道路線	——	廢道位置
——	都市計畫分區線		

註：本地籍套繪圖僅供參考，實際以地政機關鑑界為準。



現場照片

測繪單位	成威工程顧問有限公司	住址	台中市潭子區潭陽路30巷6號	測量員	繪圖員	比例尺	日期	工程名稱	臺中市北區水源段97(部分), 98-17(部分)地號
				伍嘉偉	林可欣	1/600	110.07.23		