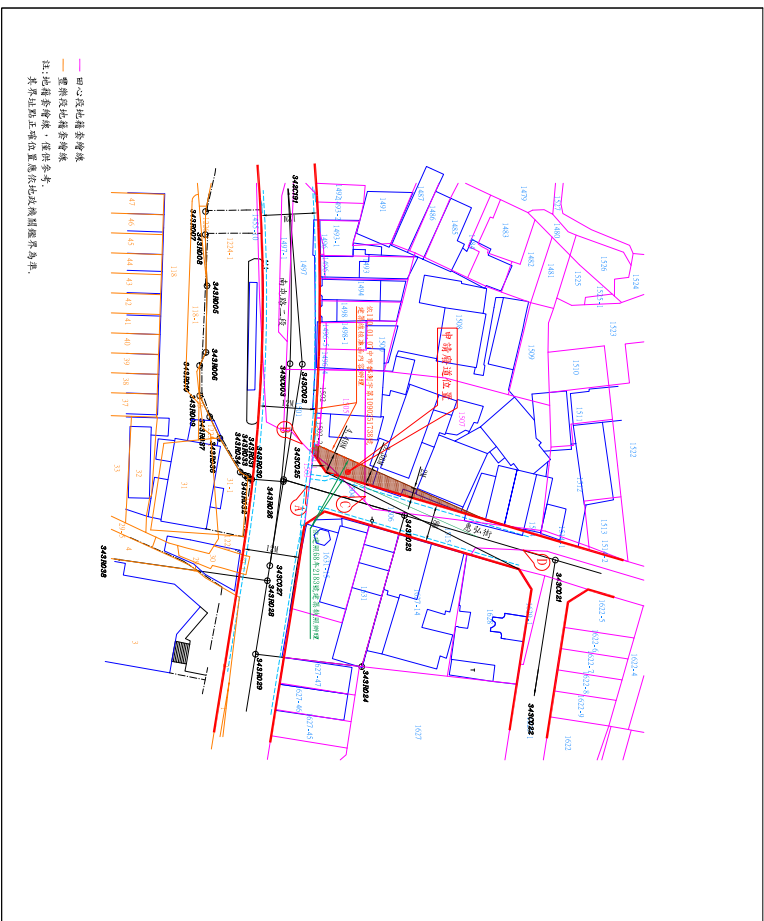
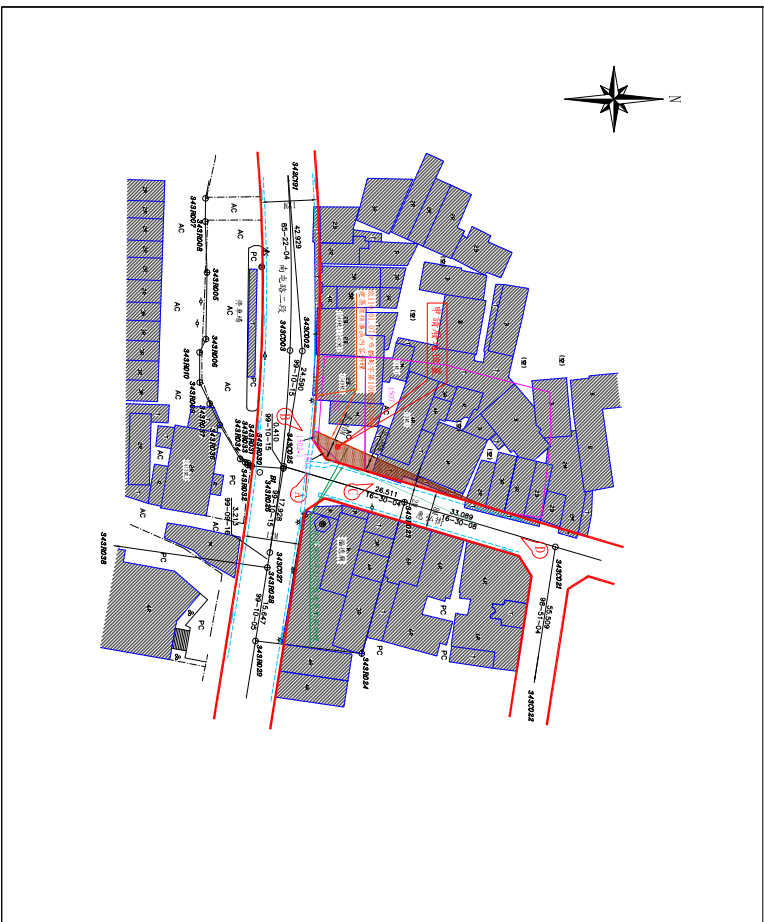


# 臺中市政府都市發展局現有巷道廢止公告圖

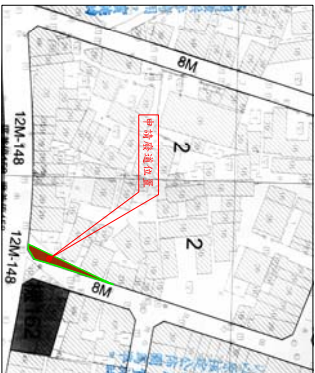
申請人(土地所有權人)：魏嘉銘、林河州  
 申請廢道地號：臺中市南屯區田心段1502-1、1503、1505部分、1507部分地號  
 測繪日期：110年09月14日  
 申請事由：申請核發廢道證明書  
 申請理由：土地所有權人於該土地上欲申請建築執照許可

圖說編號: B110562-00-01(2-2)  
 中興測量有限公司  
 臺中市西區慈仁街159號  
 TEL: (04)22242788 FAX: (04)22242168  
 組長: 楊長峰 繪圖: 王錦昌

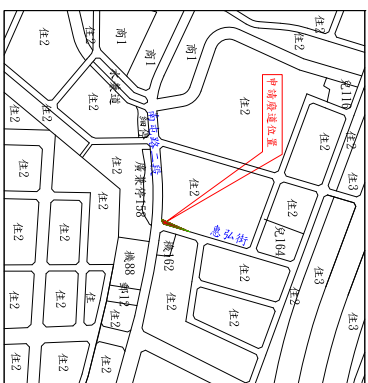


現況圖 S=1/500

地籍套繪圖 S=1/500



都市計畫圖 S=1/1000



位置圖 S=1/3000



照片A



照片B



照片C



照片D

圖例	說明
	申請廢道位置
	現有巷道
	廢除巷道
	相片方向

圖例	說明
	申請廢道位置
	現有巷道
	廢除巷道
	相片方向