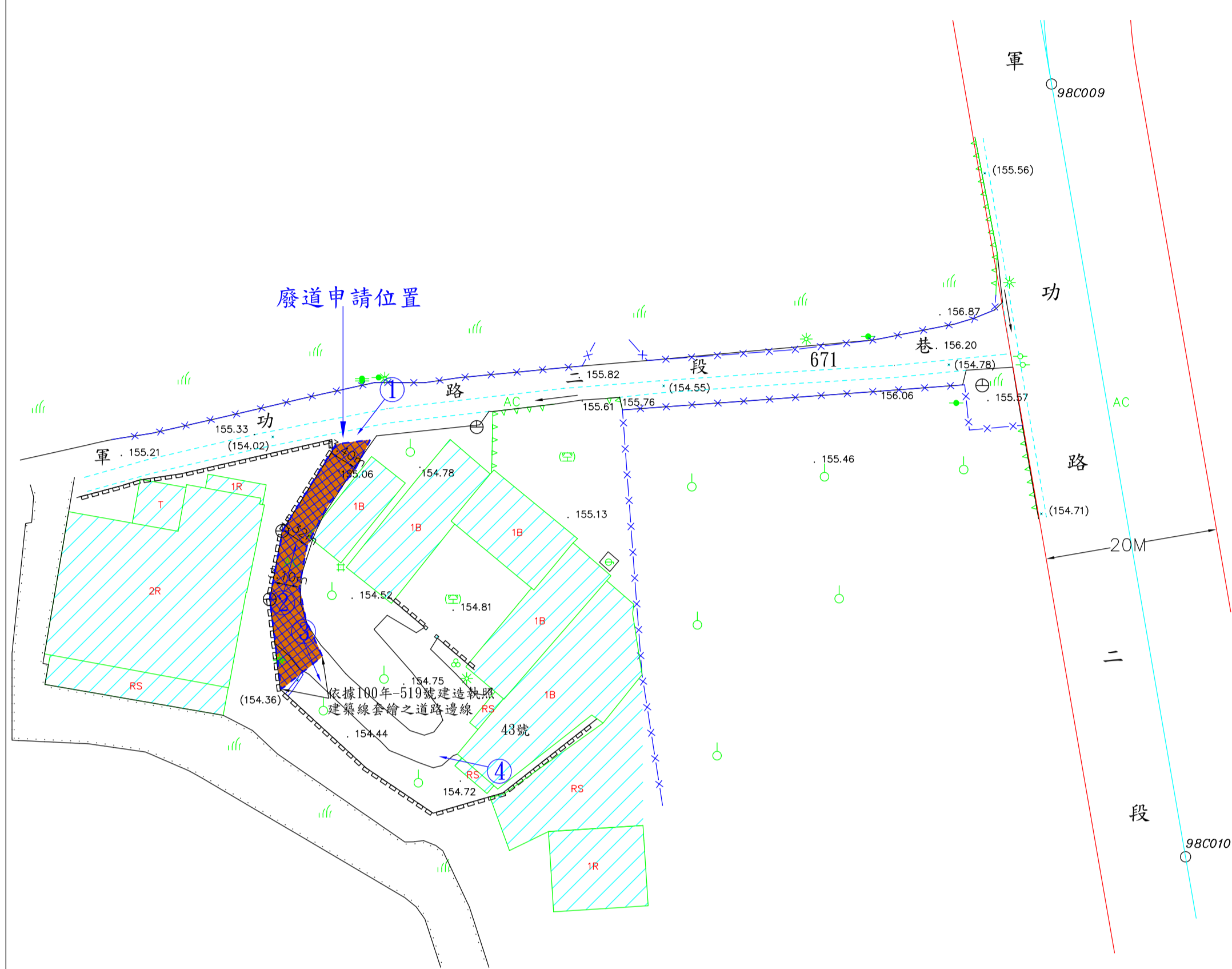


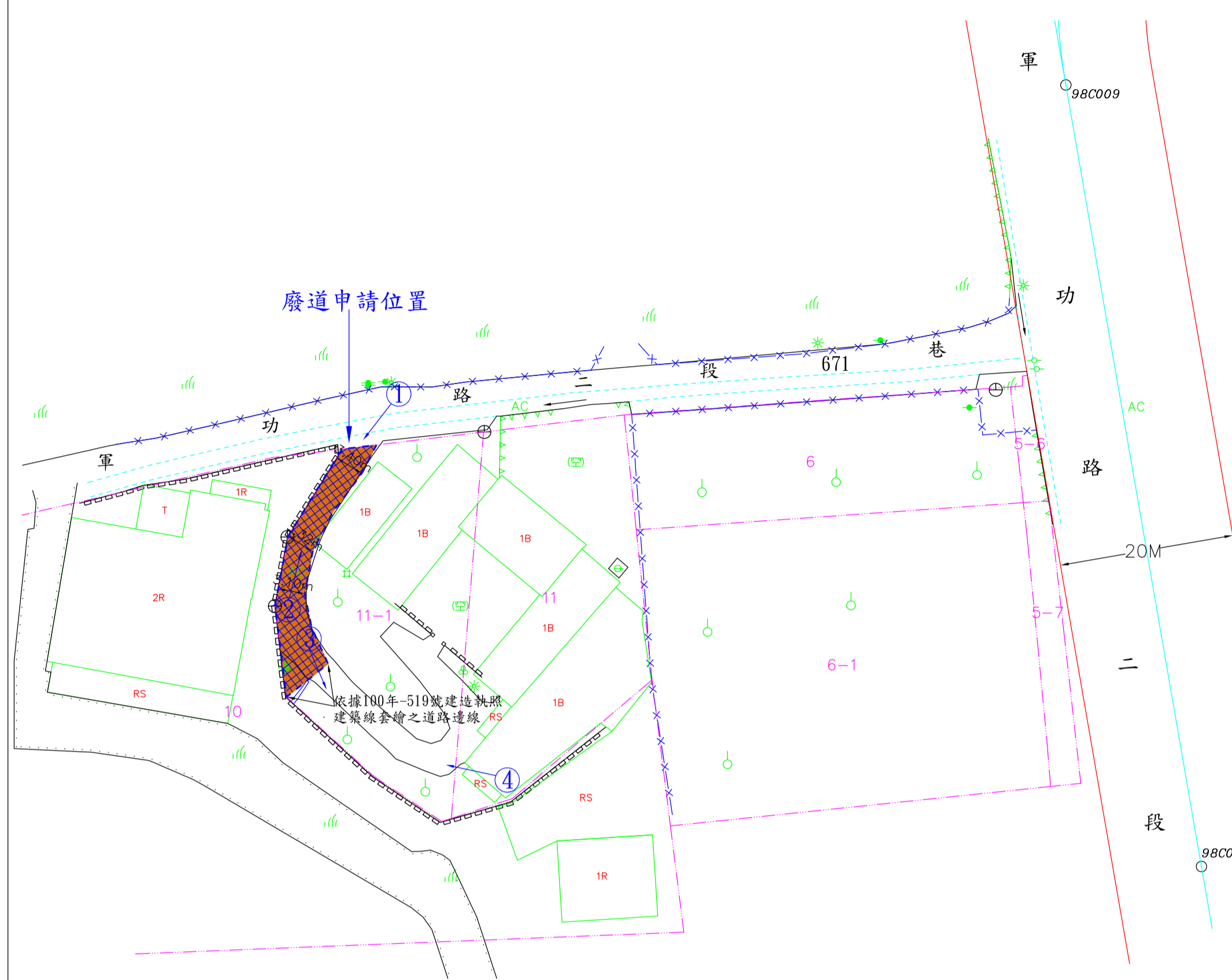
# 臺中市政府都市發展局廢道公告圖

- (1)申請事由:申請核發廢道證明書
- (2)申請理由:所有權人於該筆土地上欲申請建築執照許可
- (3)申請基地地號:臺中市北屯區建功段11-1地號
- (4)申請人(土地所有權人):蕭文坤

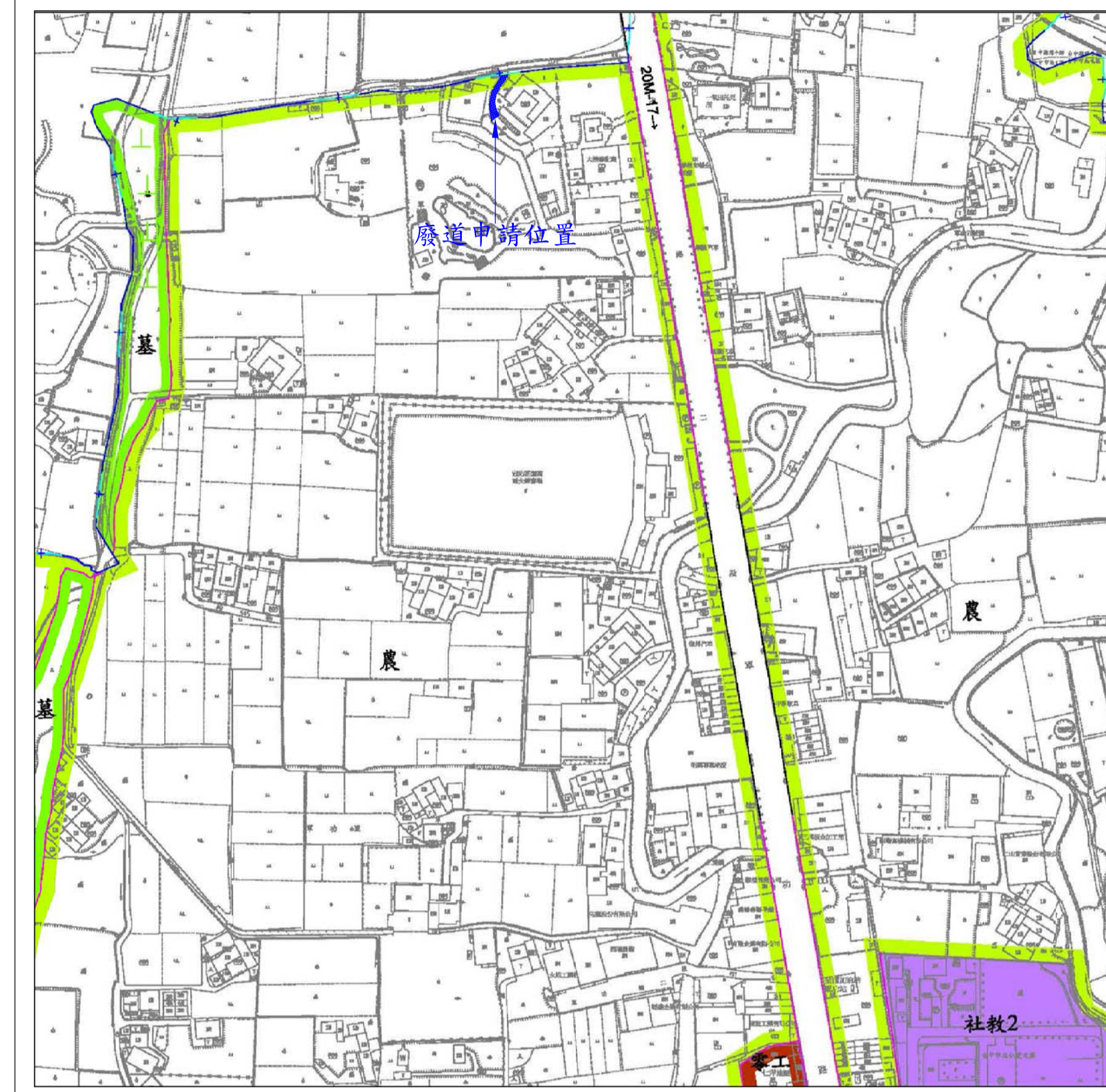
圖說編號:110330  
 測量時間:110年06月01日  
 測量單位:亞興測量有限公司  
 測量人員:蘇紹穎  
 負責人:江俊泓  
 公司住址:臺中市西區臺灣大道二段101號13樓



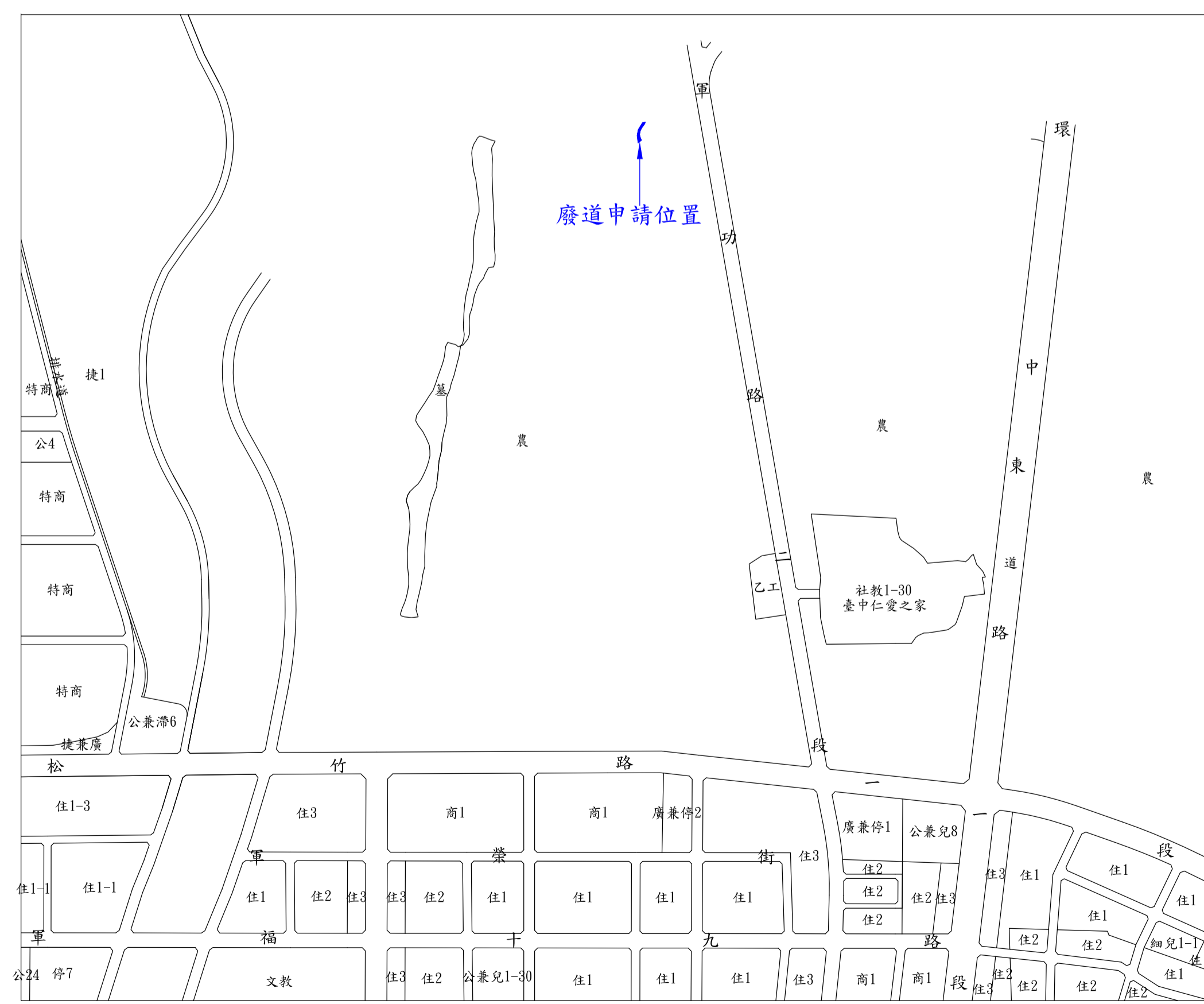
現況成果圖 S=1:500



地籍套繪圖 S=1:500



都市計畫圖 S=1:3000



位置圖 S=1:6000

圖	例
道路中心樁	98C009 柏油路面 AC
計畫道路	10M 水泥地 PC
混凝土房屋	電力桿
磚造房屋	電桿
雨棚	路燈
鐵棚	交通號誌
水溝	街道路牌
暗溝	停車場
施工圍籬	空地
圍籬	草地
地籍線	果園
鐵絲網	花園
界址點	高程 155.33
	溝底高程 155.33

- 廢道申請位置
- 計畫道路
- 現有巷道
- 地籍線
- 現有房屋
- 相片方向

圖例



現場相片