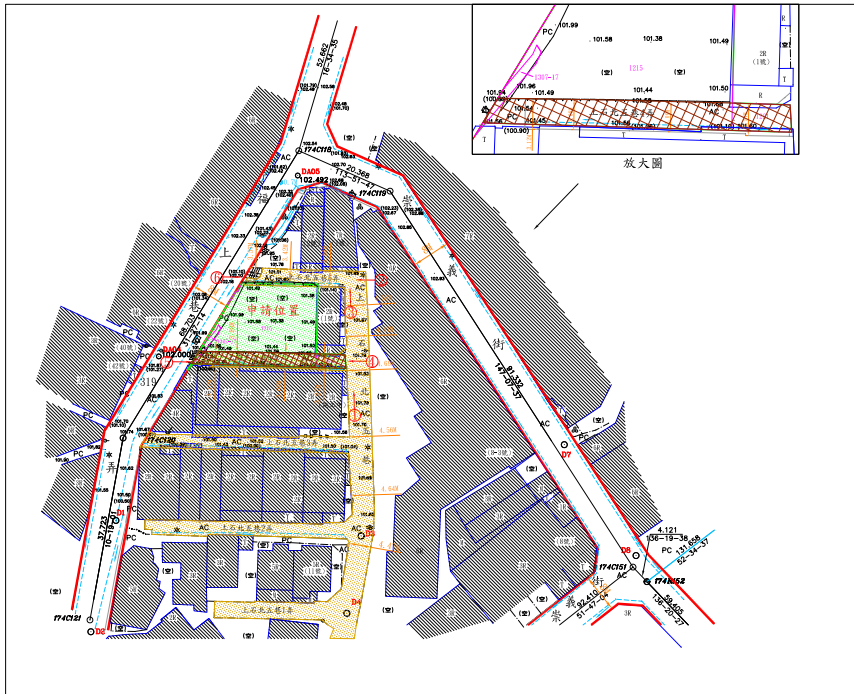


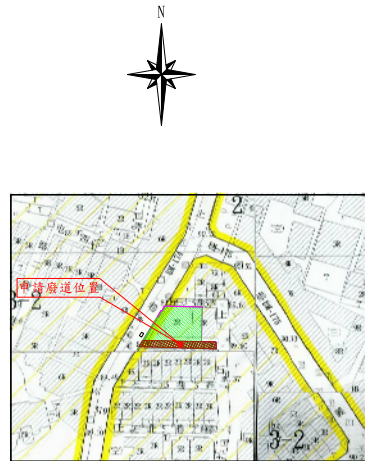
# 臺中市政府都市發展局現有巷道廢止公告圖

申請人(土地所有權人)：  
 申請廢道地號：臺中市西屯區上石碑段1215(部分)、1221、  
 1307-17(部分)地號  
 測繪日期：110年01月04日  
 申請事由：申請核發廢道證明書  
 申請理由：欲保留巷道兩側土地完整性

圖說編號：B109938-00-0-01(1-1)  
 中興測量有限公司  
 臺中市西區忠仁街159號  
 TEL: (04)22242788 FAX: (04)22242168  
 組長：劉周成 繪圖：陳秀薇



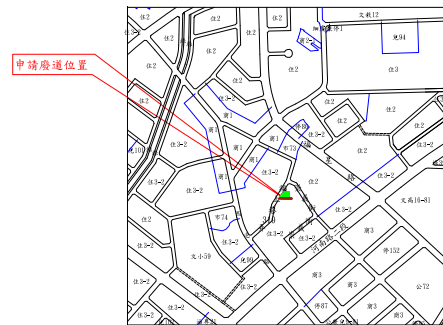
現況圖 S=1/500



都市計畫圖 S=1/1000



地籍套繪圖 S=1/500



位置圖 S=1/6000

圖例	例
鋼筋混凝土屋	路燈
磚造屋	電信桿
磚造屋	電力桿
棚子	空地
門柱	綠草地
圍牆	花園
水泥路面	電信設備
柏油路面	電力設備
水溝	階梯
暗溝	涵洞
ODM4 導線點	現有路中心線
中心樁	計畫道路邊線
申請範圍線	現有路邊線
高程點	溝底高程
界址點	

- 申請廢道位置
- ▭ 計畫道路
- ▭ 現有巷道
- ▭ 廢除巷道
- ▭ 申請基地
- ↔ 相片方向

圖例



照片1

照片2

照片3

照片4



照片5



照片6

現場照片