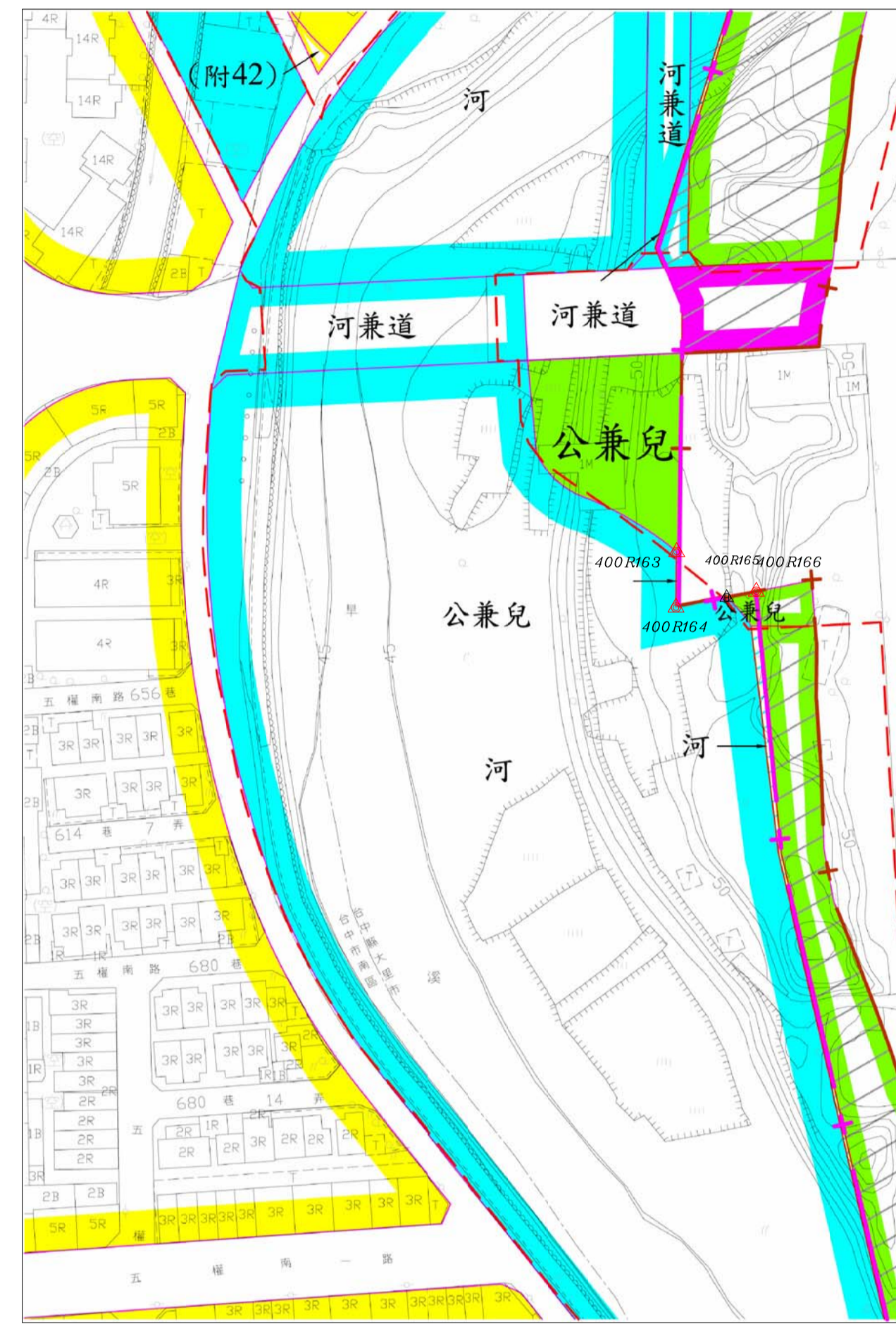
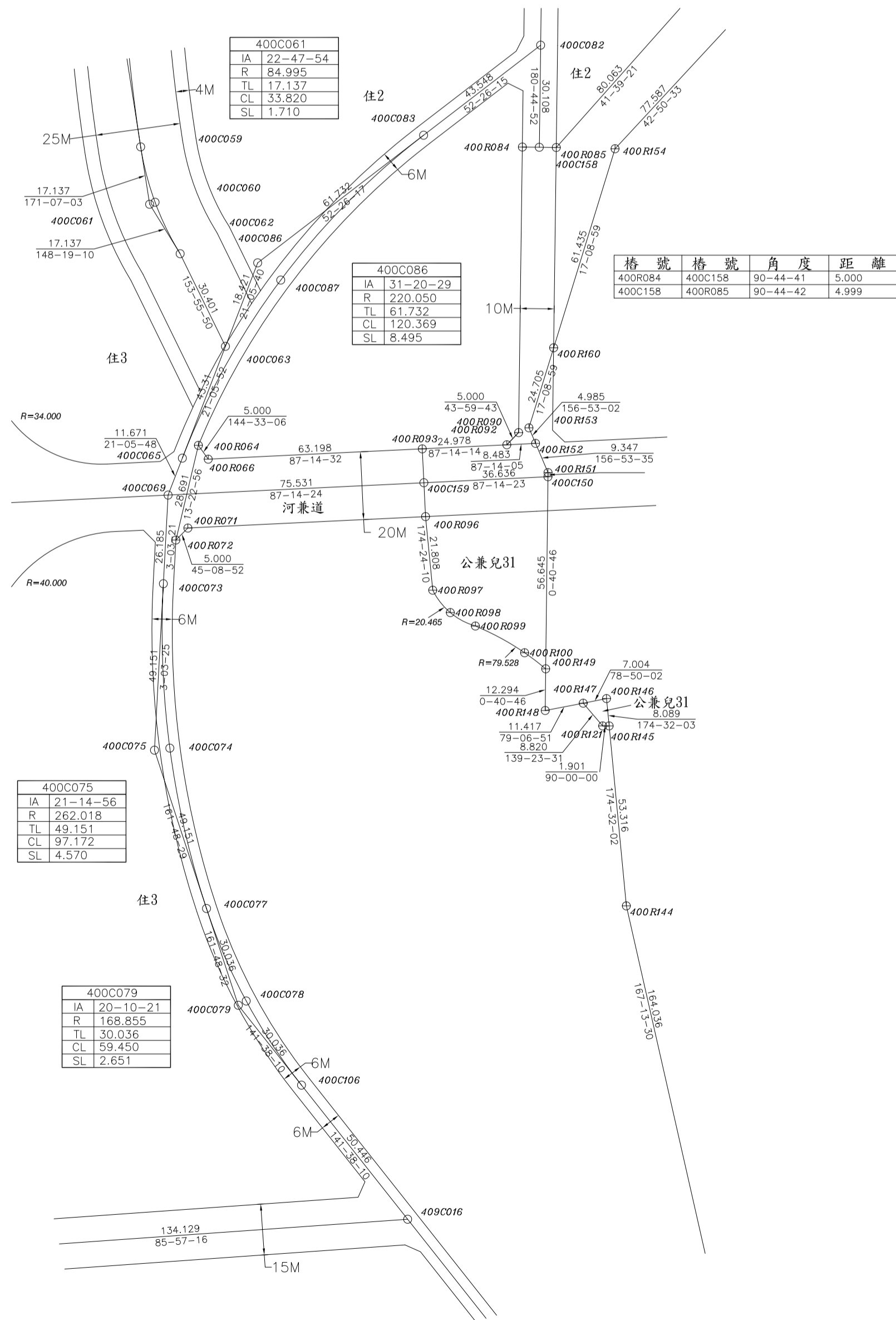


「變更台中市都市計畫主要計畫(不包括大坑風景區)(計畫範圍專案通盤檢討)案」變11案樁位成果圖-1

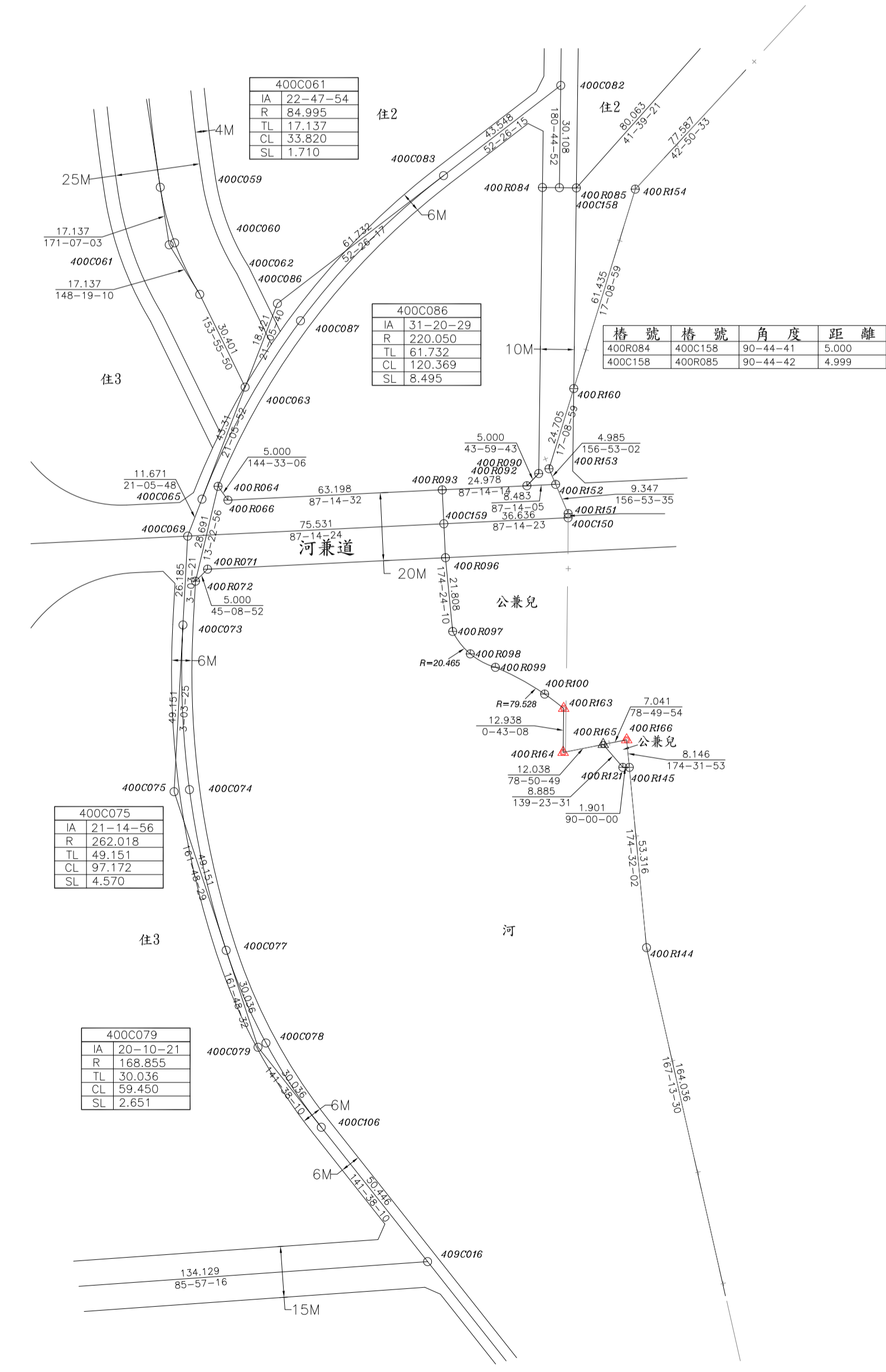


都市計畫樁位公告圖 SCALE=1/1000

控制測量成果 SCALE=1/3000



變更前都市計畫樁位圖 SCALE=1/1000



變更後都市計畫樁位圖 SCALE=1/1000

樁位坐標成果表

點號	變更前		變更後		備註
	縱坐標	橫坐標	縱坐標	橫坐標	
400R163			2667725.853	216635.976	新建樁位
400R164			2667712.916	216635.814	新建樁位
400R166			2667716.608	216654.532	新建樁位
400R165			2667715.244	216647.624	新建樁位(虛樁)

圖例

符號	說明
○	道路中心樁
⊕	區界樁
⊗	副樁
⊙	虛樁
⊕	新建樁位
⊗	恢復樁位
⊙	檢測樁位

測量技師：
證書字號：台工登字第 8558 號



測量時間：109年06月
負責人：江俊泓
測量單位：亞興測量有限公司
公司地址：臺中市西區臺灣大道二段101號13樓