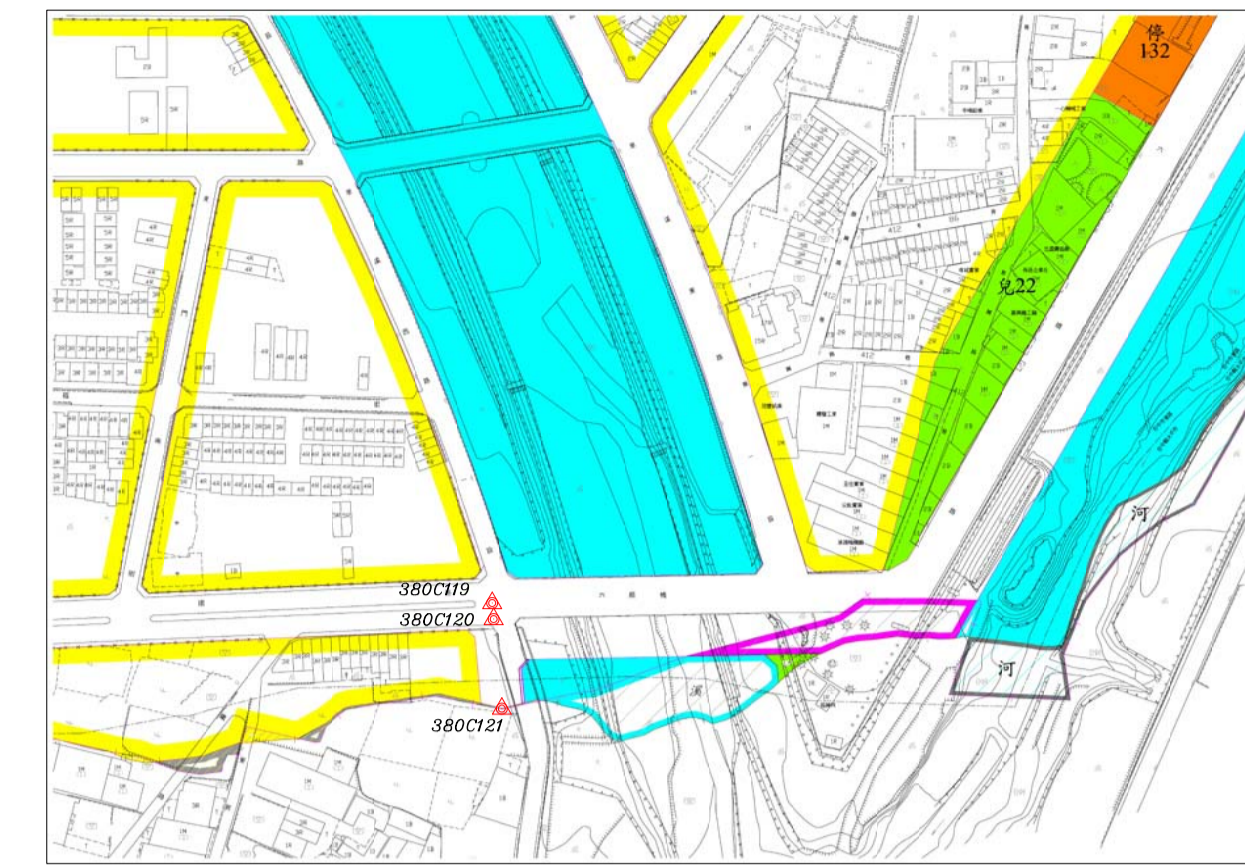

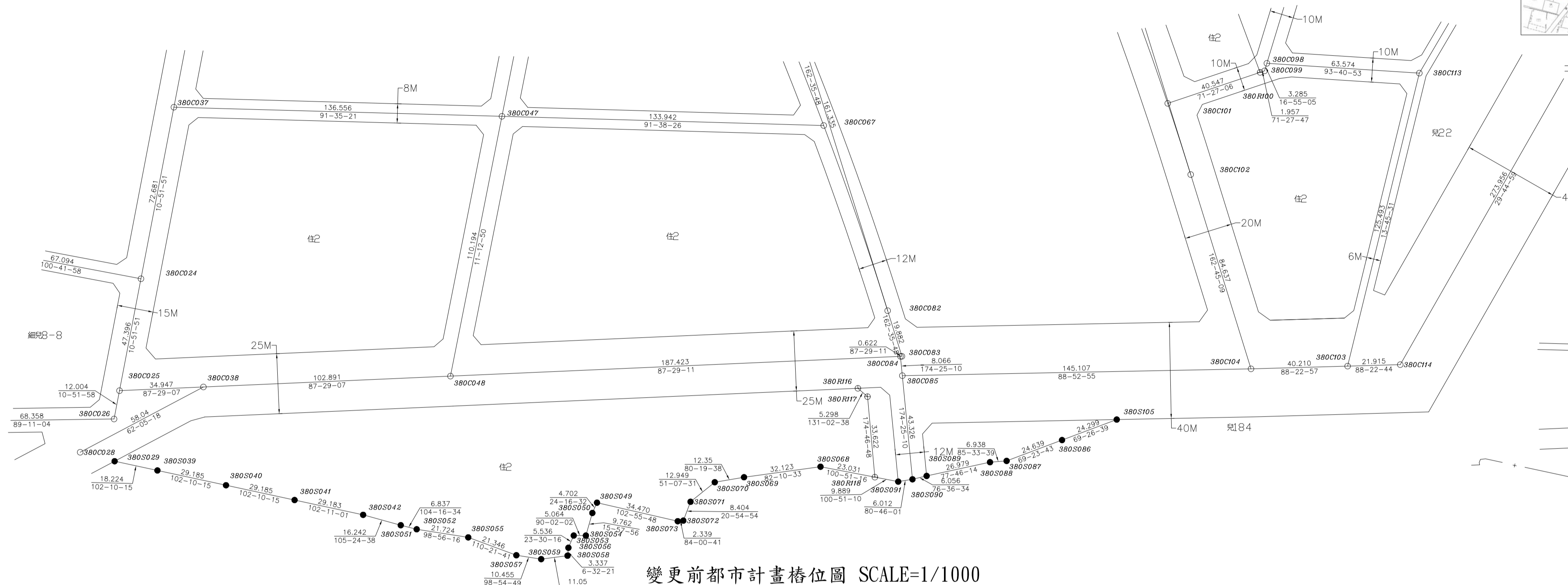


# 「變更台中市都市計畫主要計畫(不包括大坑風景區)(計畫範圍專案通盤檢討)案」變10案樁位成果圖

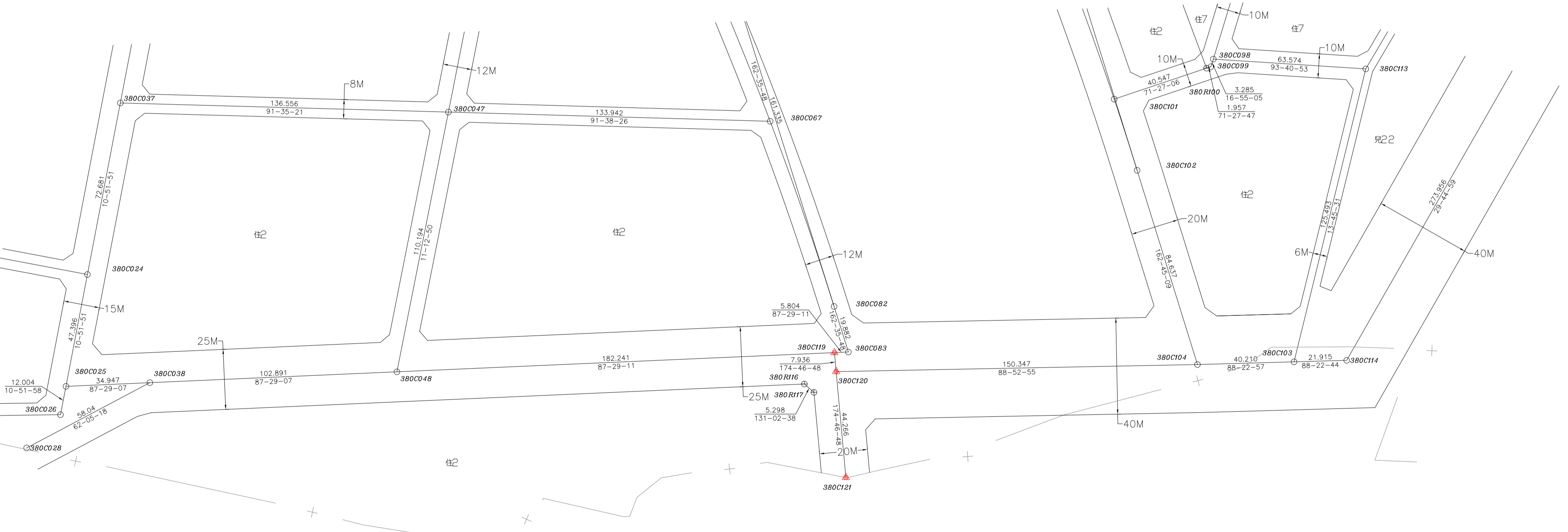


都市計畫樁位公告圖 SCALE=1/3000



變更前都市計畫樁位圖 SCALE=1/1000

控制測量成果 SCALE=1/3000



變更後都市計畫樁位圖 SCALE=1/1000

樁位坐標成果表

點號	變更前		變更後		備註
	縱坐標	橫坐標	縱坐標	橫坐標	
380C119			2668934.511	219654.920	新建樁位
380C120			2668926.609	219655.642	新建樁位
380C121			2668882.526	219659.669	新建樁位
380S029	2668891.115	219333.117			廢除樁位
380S039	2668887.273	219350.931			廢除樁位
380S040	2668881.120	219379.460			廢除樁位
380S041	2668874.967	219407.989			廢除樁位
380S042	2668868.808	219436.515			廢除樁位
380S051	2668864.492	219452.173			廢除樁位
380S052	2668862.806	219458.799			廢除樁位
380S050	2668859.431	219480.239			廢除樁位
380S057	2668852.004	219509.271			廢除樁位
380S059	2668850.384	219510.600			廢除樁位
380S053	2668860.201	219524.146			廢除樁位
380S054	2668860.198	219529.210			廢除樁位
380S056	2668855.124	219521.938			廢除樁位
380S058	2668851.809	219521.558			廢除樁位
380S050	2668859.583	219531.895			廢除樁位
380S049	2668873.869	219533.828			廢除樁位
380S073	2668866.156	219567.424			廢除樁位
380S072	2668866.400	219569.750			廢除樁位
380S071	2668874.250	219572.750			廢除樁位
380S070	2668882.377	219582.831			廢除樁位
380S069	2668884.452	219595.005			廢除樁位
380S068	2668888.825	219626.829			廢除樁位
380C119	2668884.488	219649.448			廢除樁位
380S091	2668882.626	219659.160			廢除樁位
380S090	2668883.590	219665.094			廢除樁位
380S089	2668884.993	219670.986			廢除樁位
380S088	2668890.708	219697.353			廢除樁位
380S087	2668891.245	219704.270			廢除樁位
380S086	2668899.916	219727.333			廢除樁位
380S105	2668906.448	219750.085			廢除樁位

圖例

○	道路中心樁
⊕	區界樁
⊙	副樁
⊖	虛樁
▲	新建樁位
●	恢復樁位
⊗	檢測樁位

測量時間:109年06月  
 負責 人:江俊泓  
 測量單位:亞興測量有限公司  
 公司地址:臺中市西區臺灣大道二段101號13樓

證書字號:台工登字第8558號