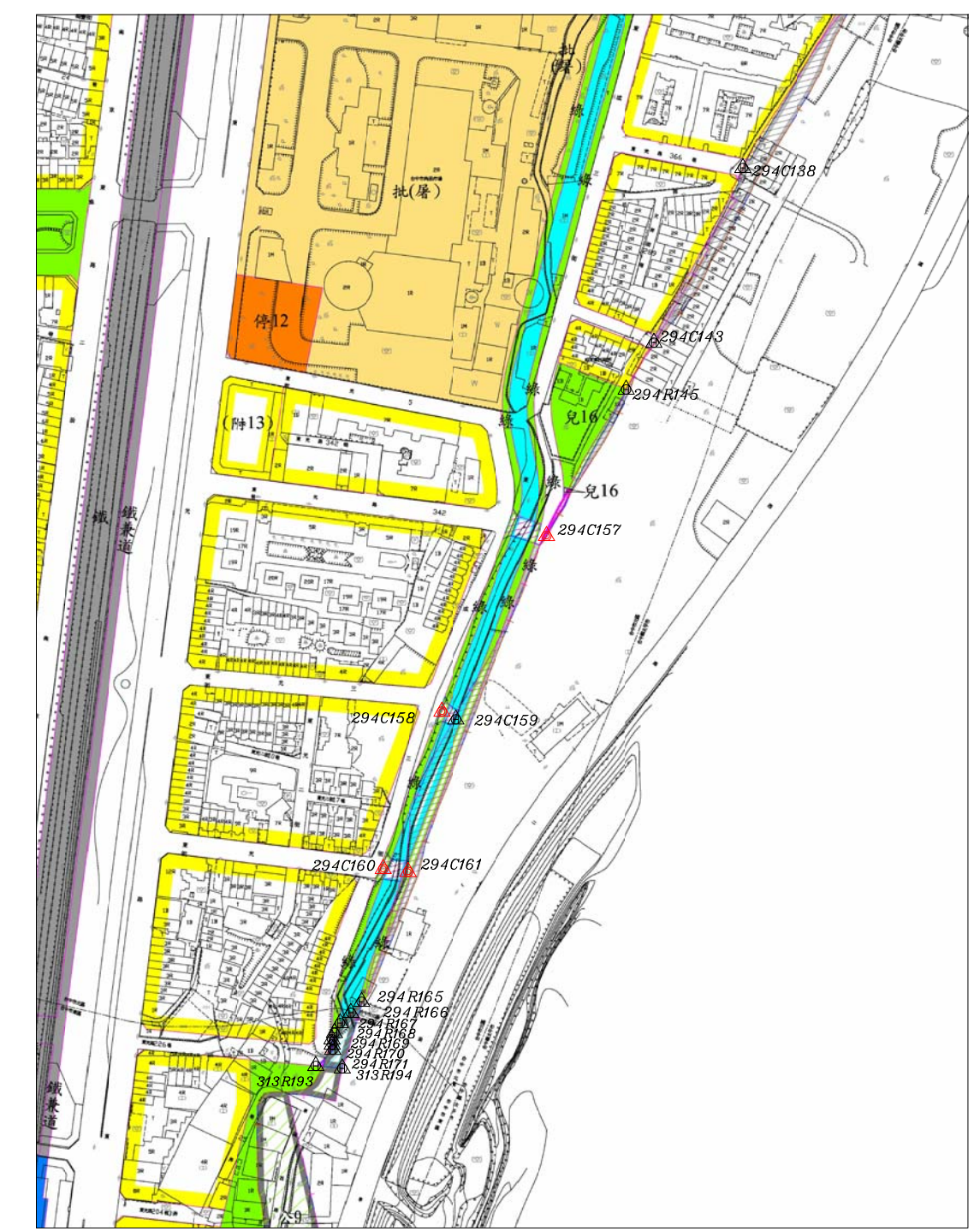
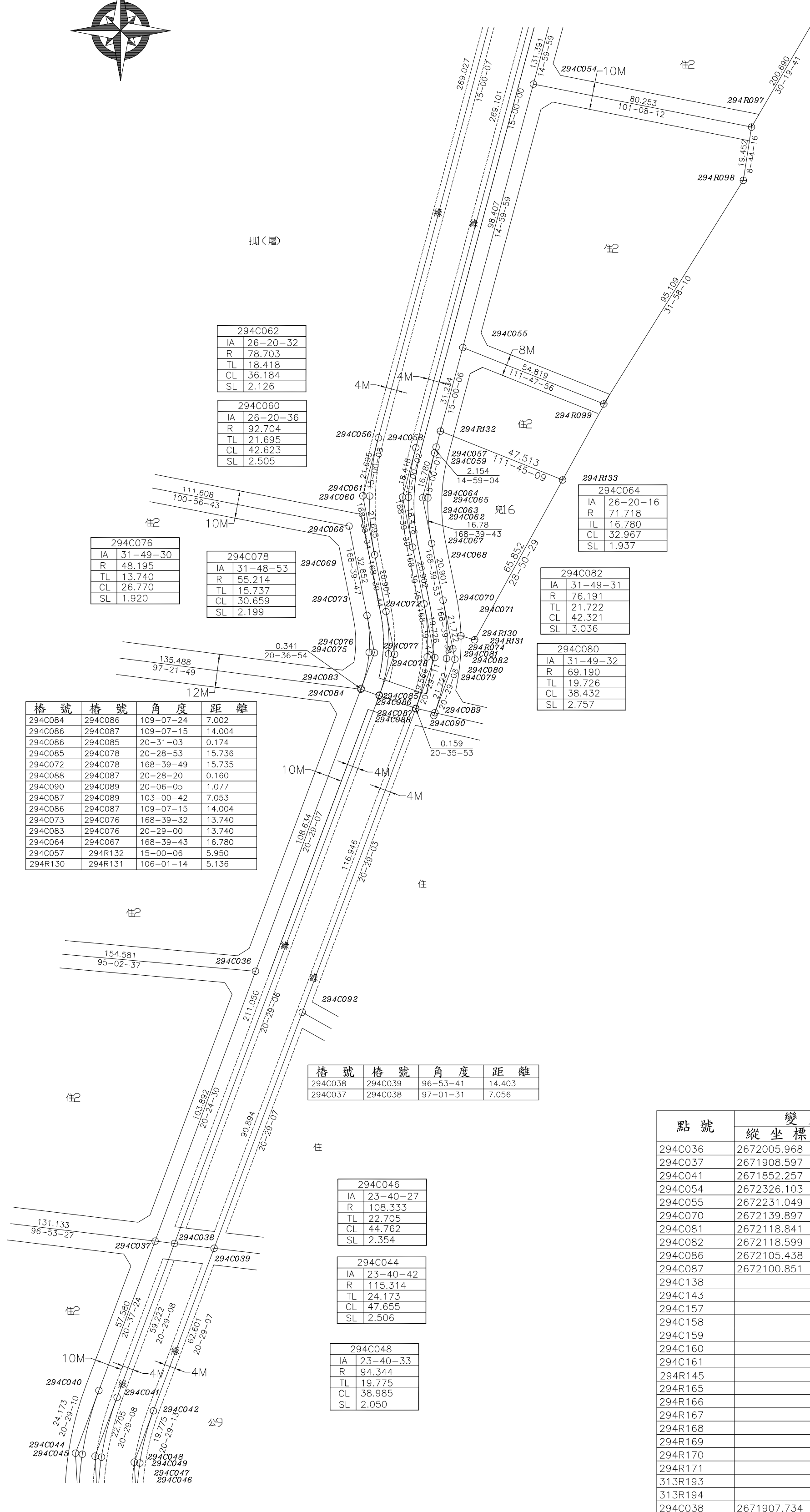

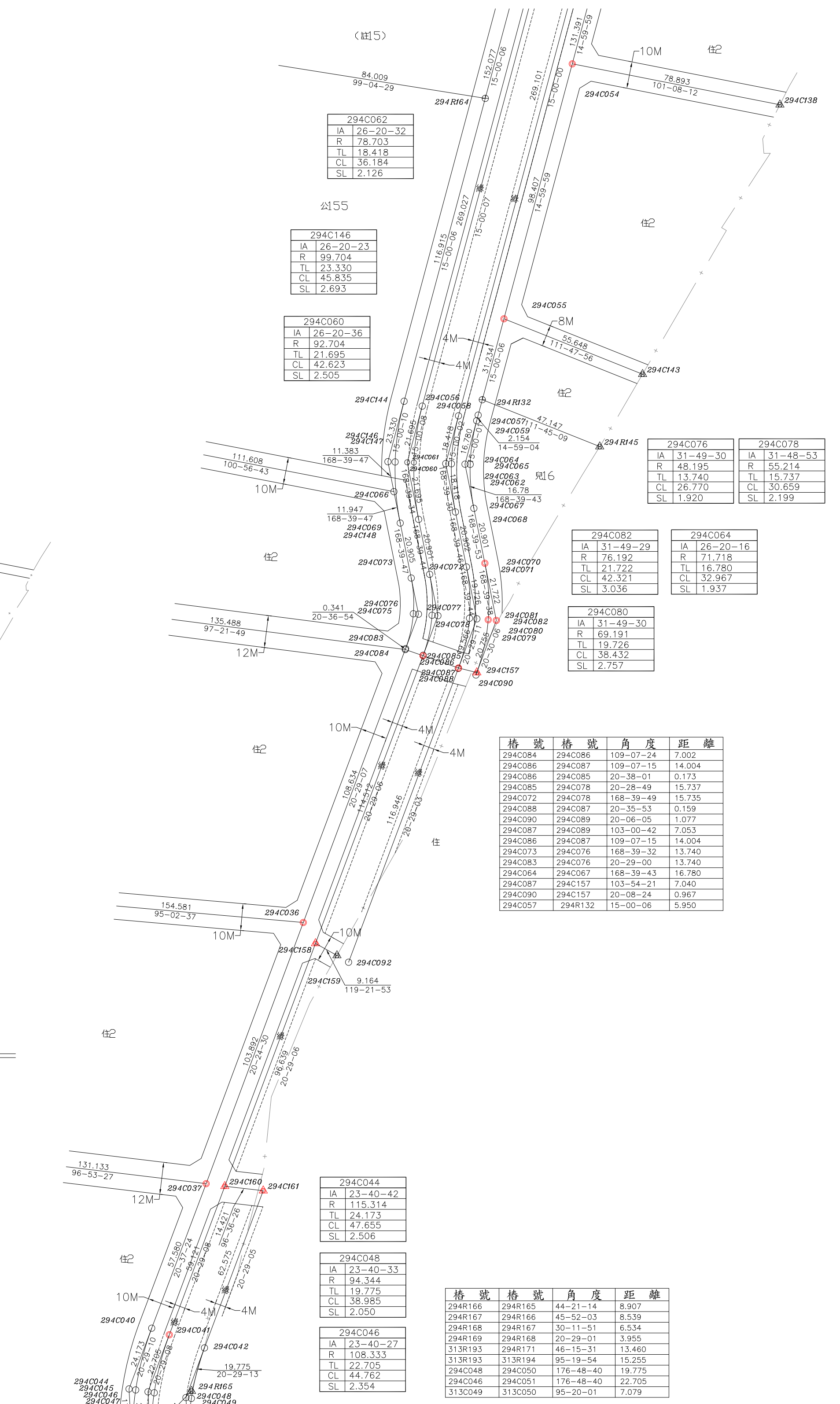


「變更台中市都市計畫主要計畫(不包括大坑風景區)(計畫範圍專案通盤檢討)案」變5案樁位成果圖



都市計畫樁位公告圖 SCALE=1/3000



控制測量成果 SCALE=1/3000

樁位坐標成果表

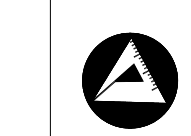
點號	變更前		變更後		備註
	縱坐標	橫坐標	縱坐標	橫坐標	
294C036	2672005.968	219536.943			恢復樁位
294C037	2671908.597	219500.715			恢復樁位
294C041	2671852.257	219486.992			恢復樁位
294C054	2672326.103	219637.227			恢復樁位
294C055	2672231.049	219611.758			恢復樁位
294C070	2672139.897	219604.640			恢復樁位
294C081	2672118.841	219605.885			恢復樁位
294C082	2672118.599	219608.911			恢復樁位
294C086	2672105.438	219581.577			恢復樁位
294C087	2672100.851	219594.808			恢復樁位
294C138			2672310.865	219714.634	新建樁位(虛樁)
294C143			2672210.384	219663.427	新建樁位(虛樁)
294C157			2672099.159	219601.642	新建樁位(虛樁)
294C158			2671998.167	219541.502	新建樁位
294C159			2671993.673	219549.489	新建樁位(虛樁)
294C160			2671907.639	219507.683	新建樁位
294C161			2671905.980	219522.008	新建樁位
294R145			2672183.407	219647.463	新建樁位(虛樁)
294R165			2671831.261	219495.270	新建樁位(虛樁)
294R166			2671824.892	219489.043	新建樁位(虛樁)
294R167			2671818.946	219482.914	新建樁位(虛樁)
294R168			2671813.299	219479.628	新建樁位(虛樁)
294R169			2671809.593	219478.244	新建樁位(虛樁)
294R170			2671806.811	219478.413	新建樁位(虛樁)
294R171			2671803.634	219478.663	新建樁位(虛樁)
313R193			2671794.327	219468.938	新建樁位(虛樁)
313R194			2671792.910	219484.127	新建樁位(虛樁)
294C038	2671907.734	219507.718			廢除樁位
294C039	2671906.005	219522.017			廢除樁位
294C089	2672099.263	219601.680			廢除樁位
294R074	2672122.313	219608.167			廢除樁位
294R075	2672122.313	219608.167			廢除樁位
294R098	2672291.376	219713.014			廢除樁位
294R099	2672210.692	219662.657			廢除樁位
294R130	2672127.005	219611.100			廢除樁位
294R131	2672125.587	219616.037			廢除樁位
294R133	2672183.271	219647.803			廢除樁位
313C051	2671797.930	219494.911			廢除樁位

- 圖例
- 說明
 - 道路中心樁
 - ⊙ 界界樁
 - ⊙ 副樁
 - ⊙ 虛樁
 - ⊙ 新建樁位
 - ⊙ 新建樁位(虛樁)
 - ⊙ 恢復樁位
 - ⊙ 檢測樁位

變更前都市計畫樁位圖 SCALE=1/1000

變更後都市計畫樁位圖 SCALE=1/1000

測量技師：
證書字號：台工登字第 8558 號



測量時間：109年06月
負責人：江俊泓
測量單位：亞興測量有限公司
公司住址：臺中市西區臺灣大道二段101號13樓