
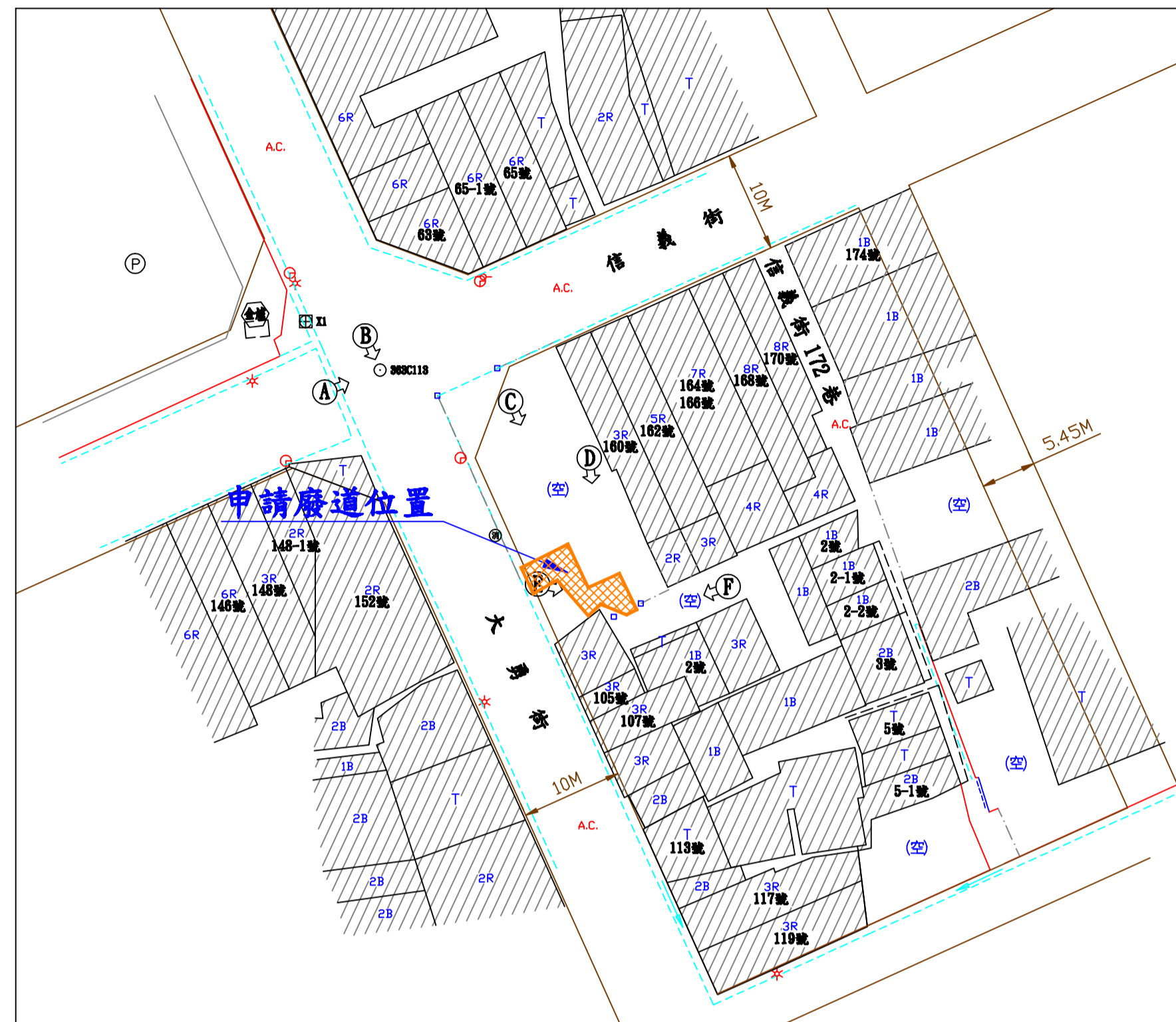


# 臺中市政府都市發展局廢道公告圖

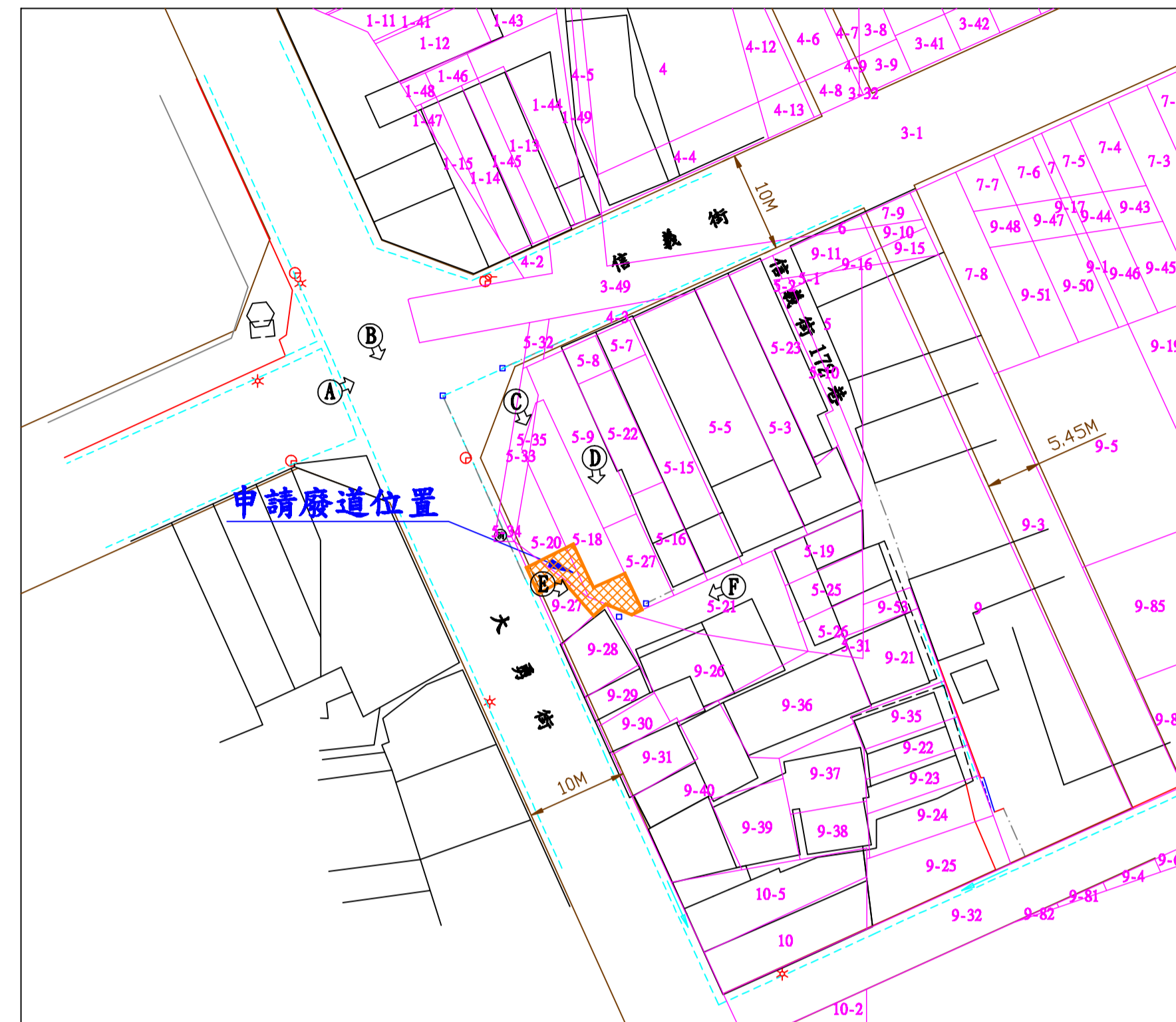
- (1)申請人：陽信商業銀行股份有限公司
- (2)申請基地地號：臺中市東區花園段五小段5-18, 5-20, 9-27地號(部分)
- (3)申請事由：申請核發廢道證明書
- (4)申請理由：相關彼鄰土地所有權人欲申請建築線使用證明



DATE: 2021. 05. 10



現況圖(S=1/500)



地籍套繪圖(S=1/500)

圖示	地物名稱	圖示	地物名稱	圖示	地物名稱
	暗溝		混凝土屋		都市計畫線
	永久房屋		圓型消防栓		AC路面
	圍籬		臨時屋(棚)		停車場
	臨時房屋		門		空地
	碎石鋪		交通標誌		磚屋
	街道		電力桿		河川流向
	現路面道路		路邊		
	界線		圓樑點		

註：本現況圖與現場相符



(方向A)



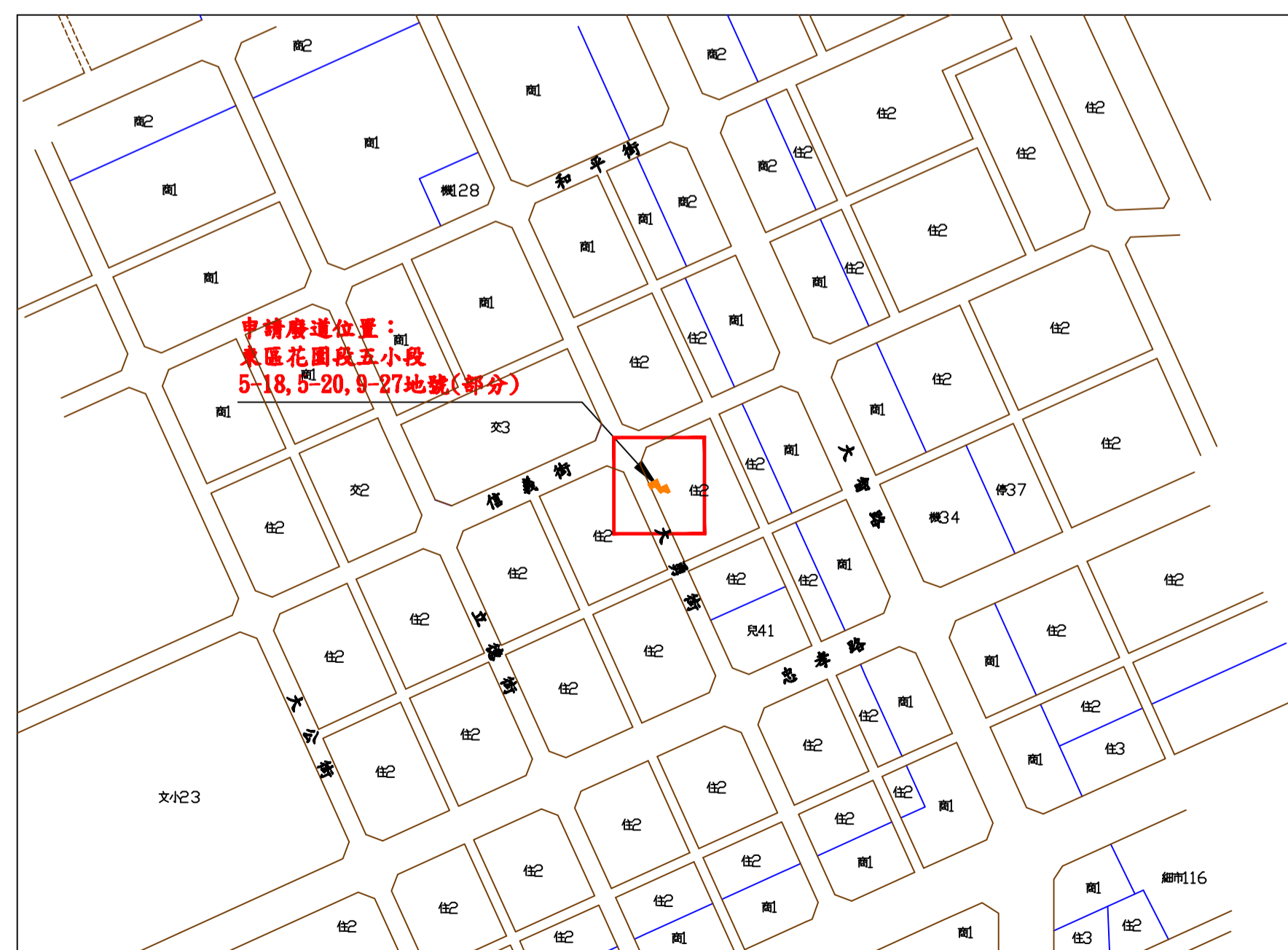
(方向B)

## 擬申請廢止道路之位置及範圍-東區花園段五小段5-18, 5-20, 9-27地號(部分)

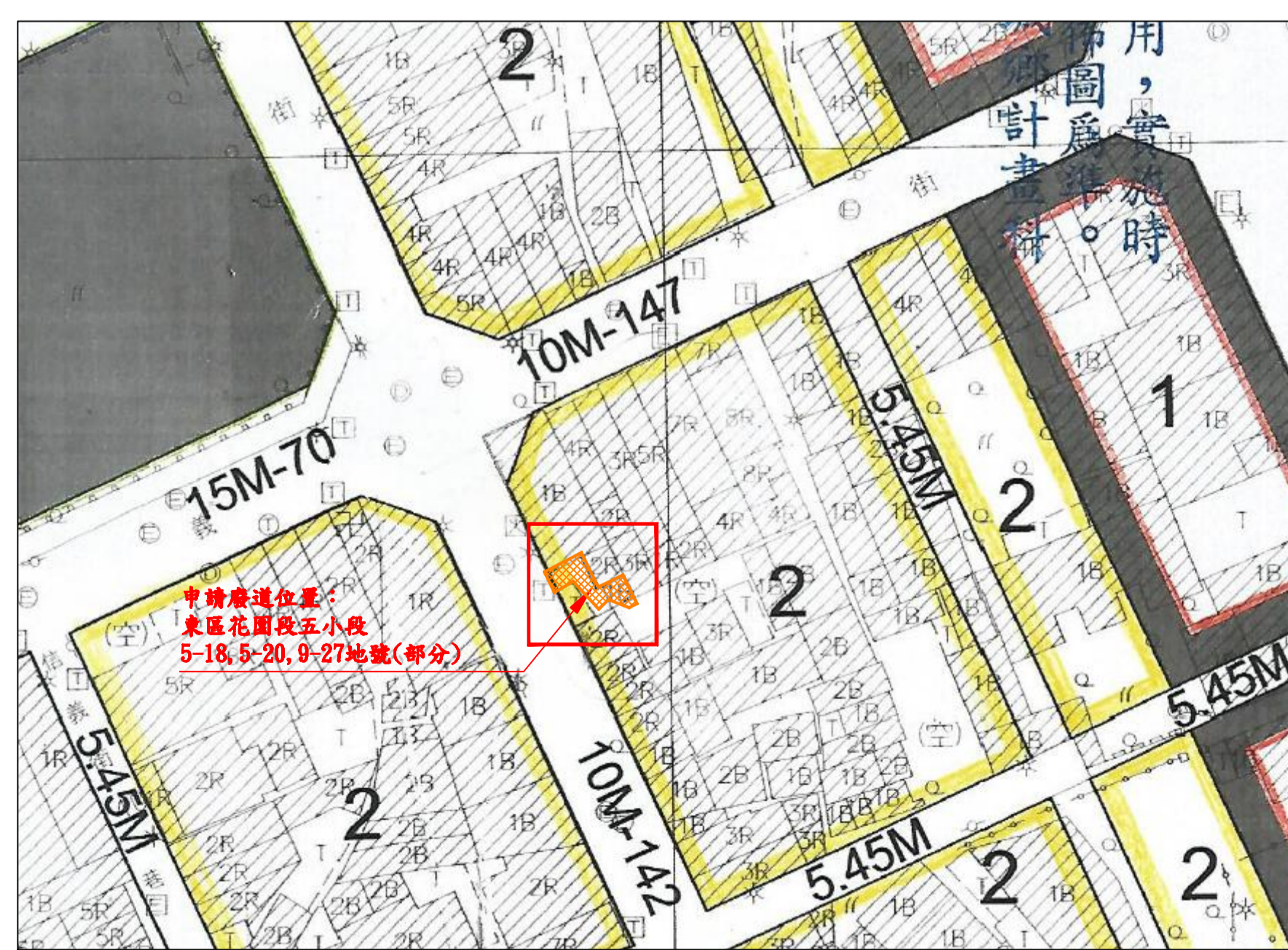
計畫道路邊線

地籍線

註：本地籍套繪圖僅供參考  
實際界址應以地政機關鑑界為主



(位置圖S=1/3000)



(都市計畫圖S=1/1000)




(方向C)



(方向D)



(方向E)



(方向F)

九江測量有限公司

台中市潭子區東寶里昌平路三段492巷169弄62號

TEL: (04)25350013 FAX: (04)25356466

組長

潘瑞駐

繪圖員

潘瑞駐

校核者

江柏燁

負責人

江柏燁

比例尺 SCALE

日期 DATE

圖號

張號

業務編號

FILE NAME

11019164