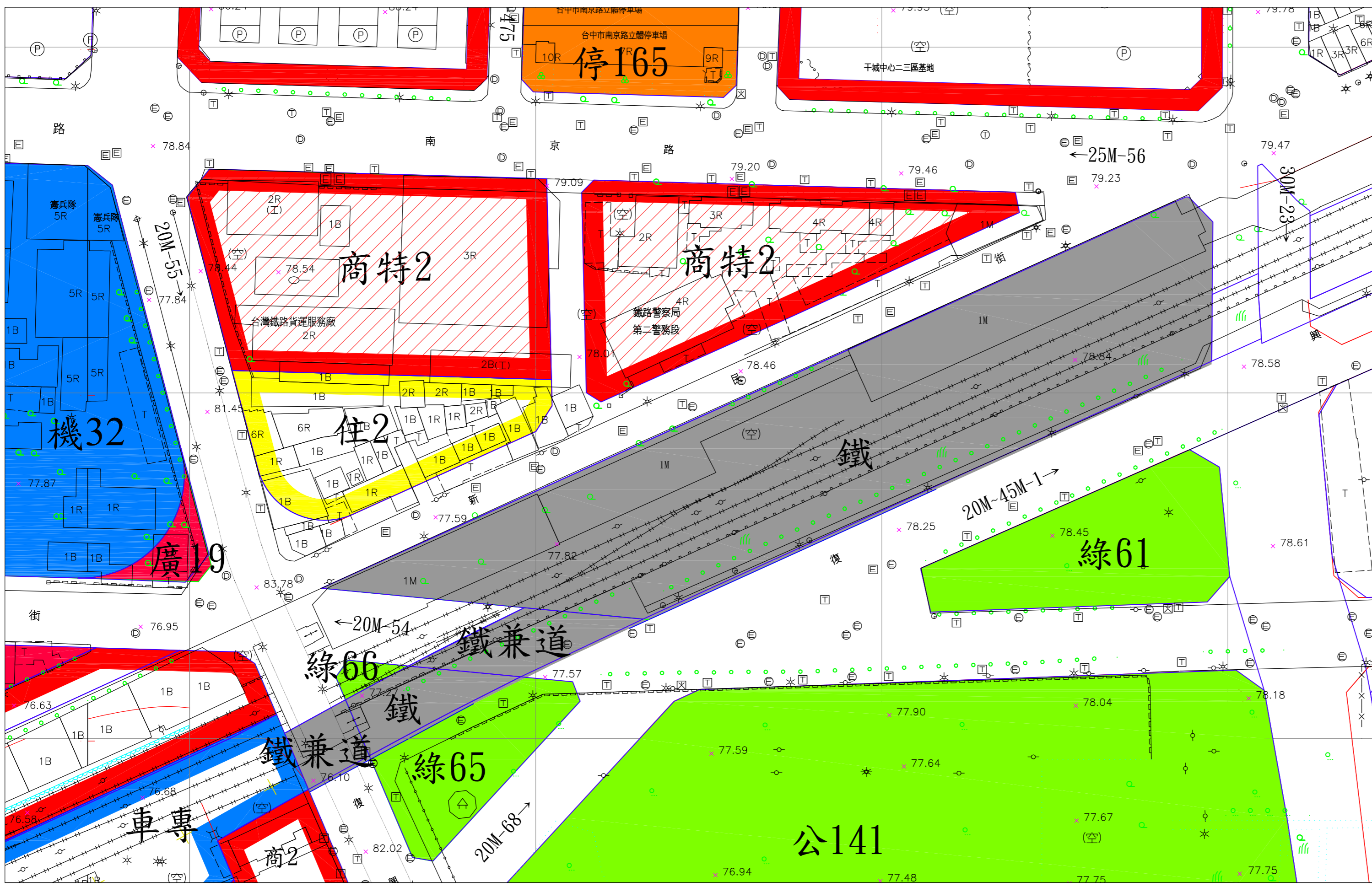


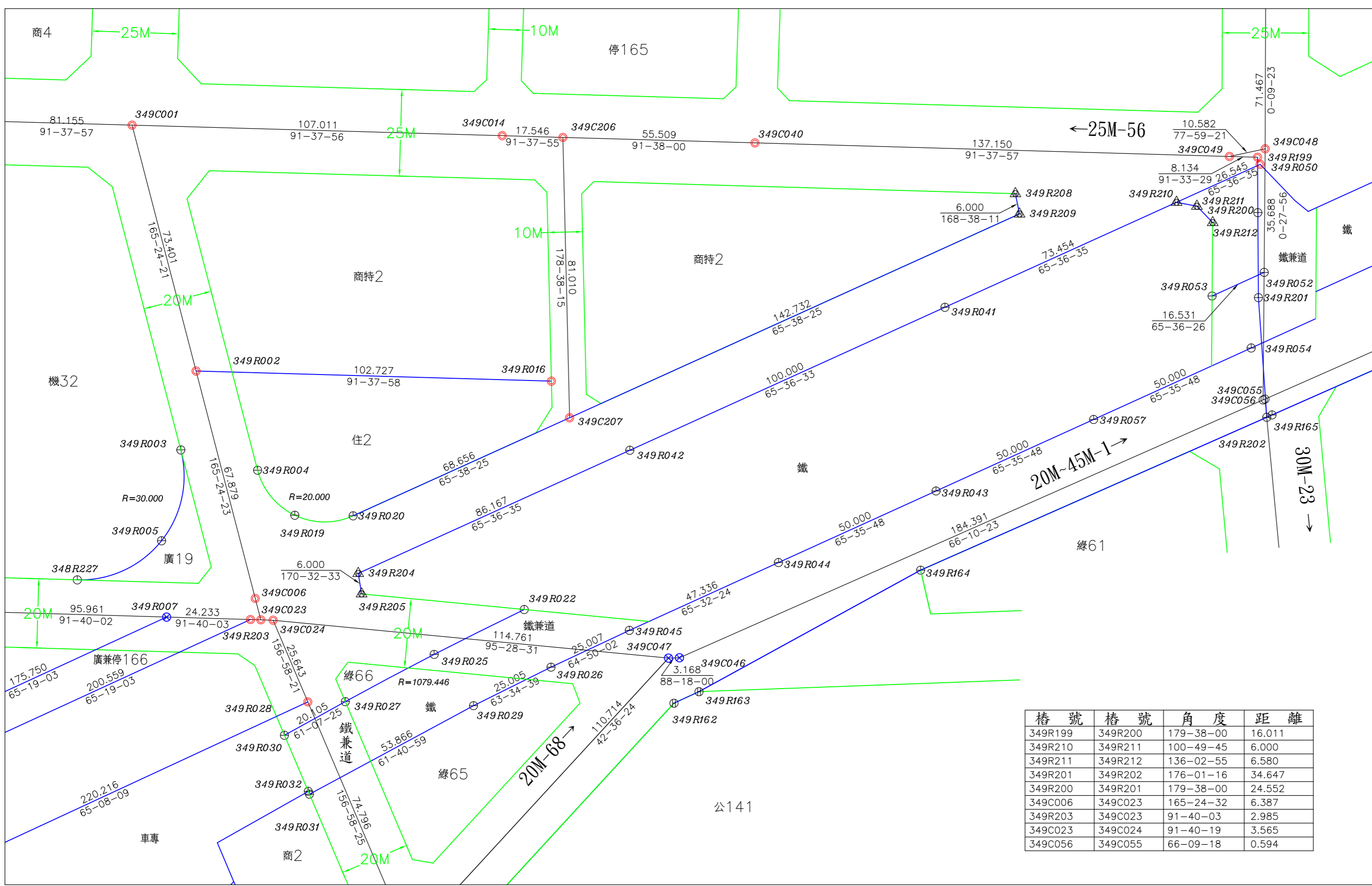
「變更臺中市都市計畫臺中車站地區細部計畫(配合臺中大車站計畫及綠空鐵道軸線計畫南段)案」 樁位成果圖-2



都市計畫樁位公告圖 SCALE=1/1000

圖例

○	道路中心樁
⊕	區界樁
⊙	副樁
⊗	虛樁
⊛	恢復樁位
⊚	檢測樁位

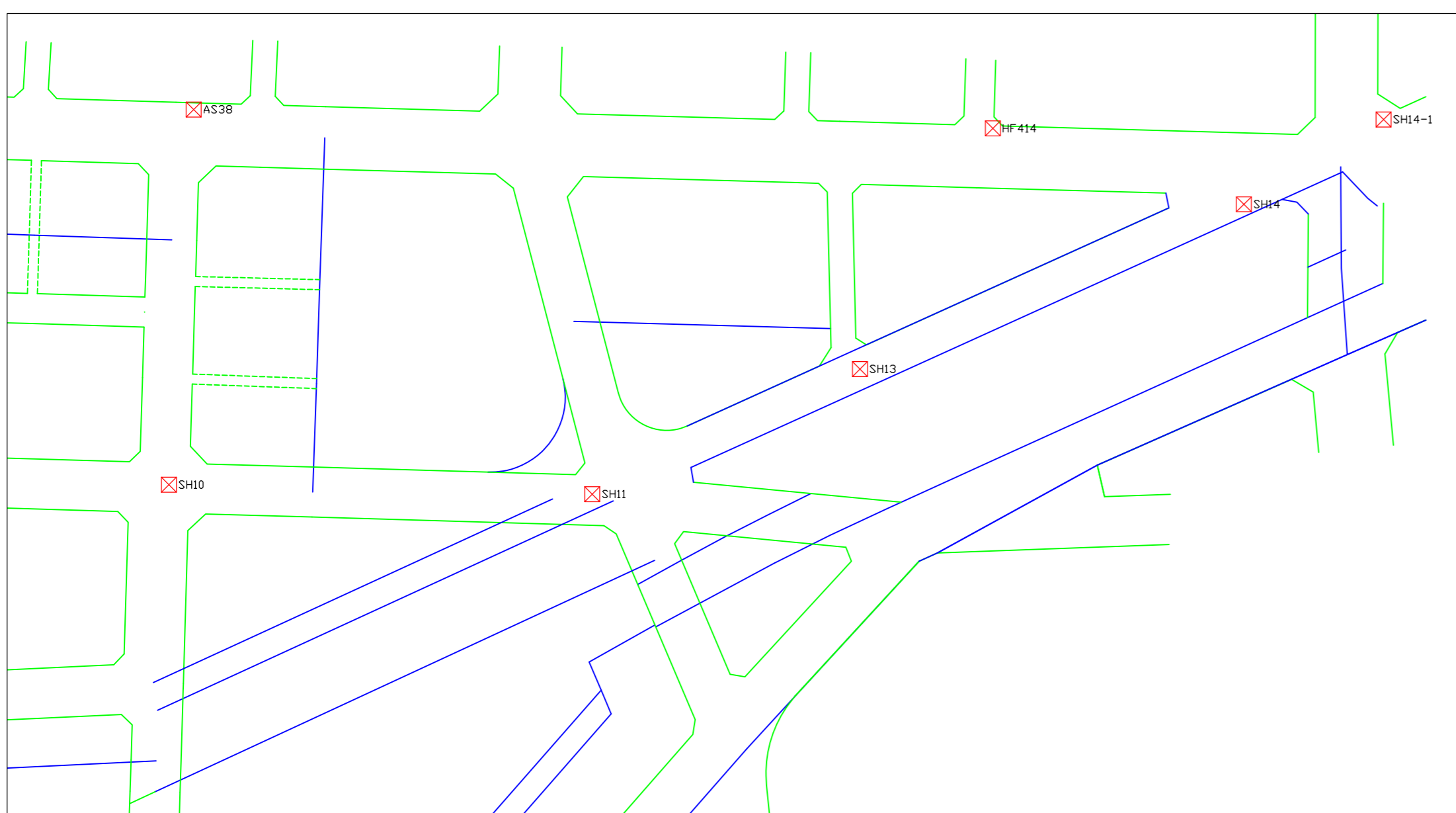


都市計畫樁位圖 SCALE=1/1000

座標成果表

點號	縱坐標	橫坐標	備註
349R007	2670429.563	218422.819	檢測樁位
349C046	2670417.811	218570.992	檢測樁位
349C047	2670417.717	218567.825	檢測樁位
349C001	2670571.674	218412.818	恢復樁位
349R002	2670500.641	218431.313	恢復樁位
349C006	2670434.952	218448.416	恢復樁位
349R028	2670405.067	218463.619	恢復樁位
349R203	2670428.858	218447.042	恢復樁位
349C023	2670428.771	218450.025	恢復樁位
349C024	2670428.667	218453.588	恢復樁位
349C014	2670568.626	218519.786	恢復樁位
349C206	2670568.126	218537.325	恢復樁位
349C207	2670487.139	218539.251	恢復樁位
349C040	2670566.544	218592.811	恢復樁位
349R016	2670497.714	218533.998	恢復樁位
349C049	2670562.637	218729.905	恢復樁位
349C048	2670564.839	218740.255	恢復樁位
349R199	2670562.416	218738.036	恢復樁位
349R050	2670560.354	218738.798	恢復樁位

樁號	樁號	角度	距離
349R199	349R200	179-38-00	16.011
349R210	349R211	100-49-45	6.000
349R211	349R212	136-02-55	6.580
349R201	349R202	176-01-16	34.647
349R200	349R201	179-38-00	24.552
349C006	349C023	165-24-32	6.387
349R203	349C023	91-40-03	2.985
349C023	349C024	91-40-19	3.565
349C056	349C055	66-09-18	0.594



控制測量成果 SCALE=1/2000