

# 「變更臺中市都市計畫臺中車站地區細部計畫(配合臺中大車站計畫及綠空鐵道軸線計畫南段)案」 樁位成果圖-1



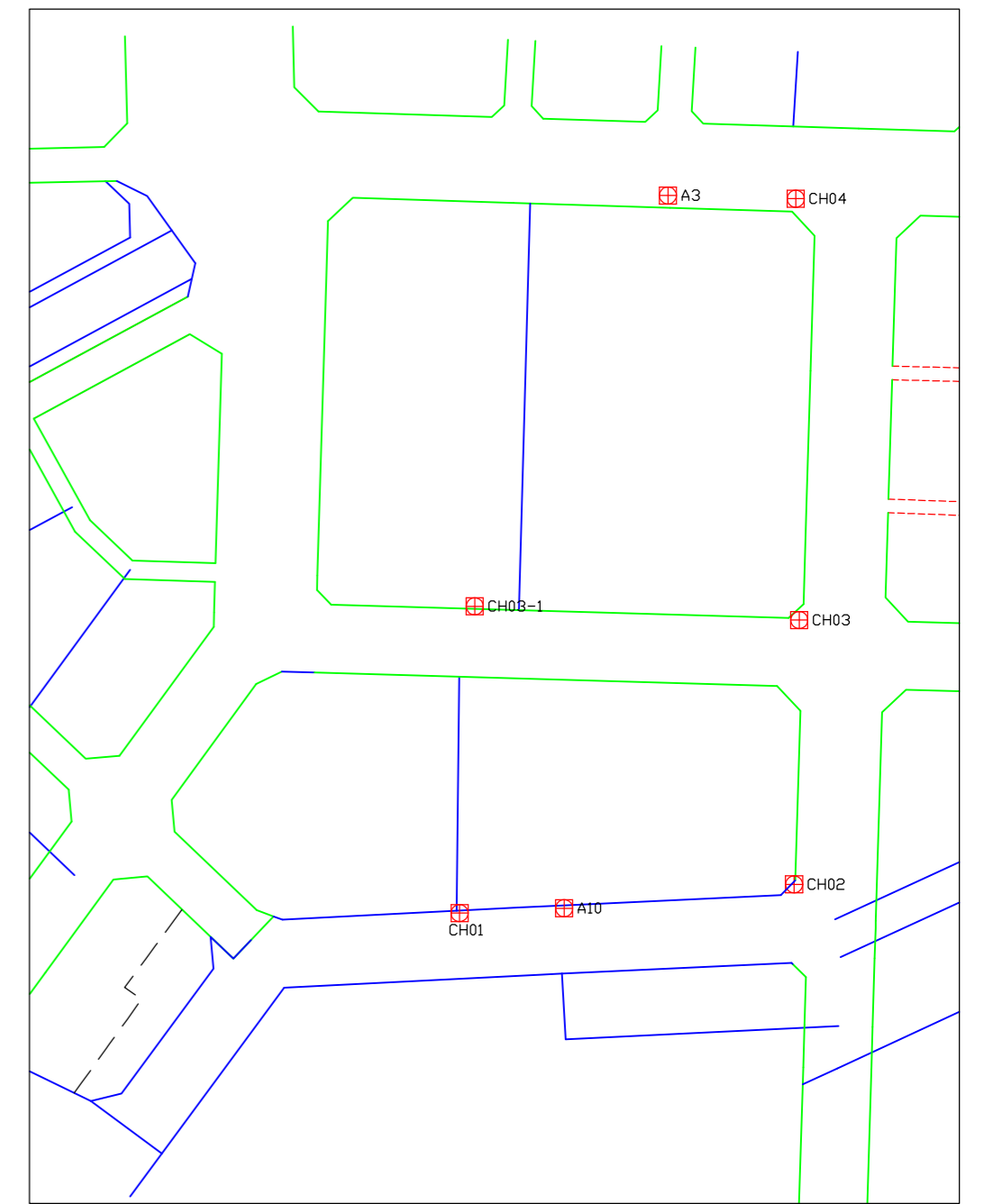
都市計畫樁位公告圖 SCALE=1/1000

座標成果表

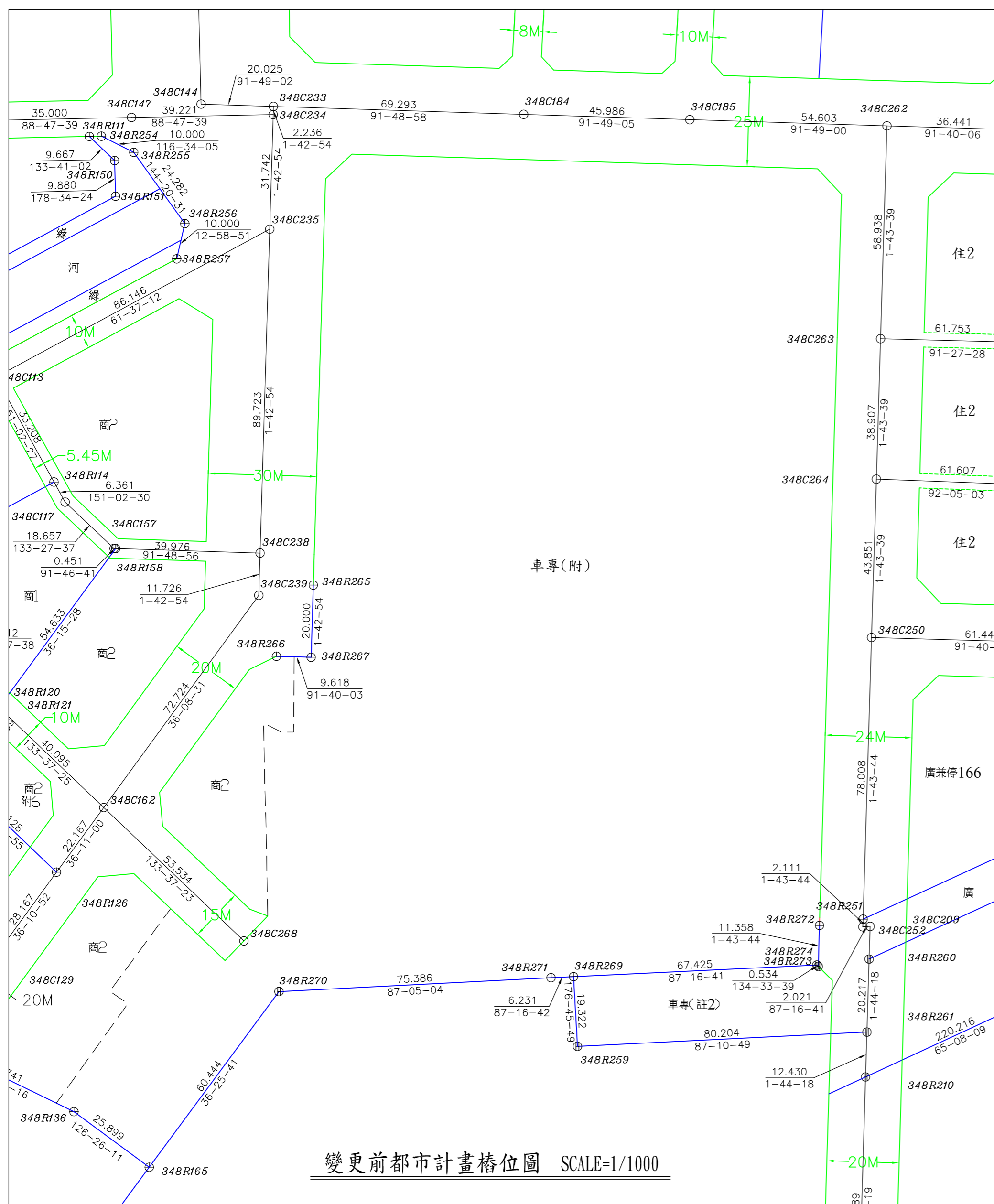
| 樁號      | 縱座標         | 橫座標        | 備註   |
|---------|-------------|------------|------|
| 348C162 | 2670387.067 | 218053.010 | 檢測樁位 |
| 348C184 | 2670578.965 | 218169.213 | 檢測樁位 |
| 348C185 | 2670577.506 | 218215.176 | 檢測樁位 |
| 348C233 | 2670581.161 | 218099.954 | 檢測樁位 |
| 348C234 | 2670578.926 | 218099.888 | 檢測樁位 |
| 348C235 | 2670547.199 | 218098.938 | 檢測樁位 |
| 348C238 | 2670457.517 | 218096.253 | 檢測樁位 |
| 348C239 | 2670445.796 | 218095.902 | 檢測樁位 |
| 348C268 | 2670350.133 | 218091.763 | 檢測樁位 |
| 348R266 | 2670428.935 | 218100.782 | 檢測樁位 |
| 348R267 | 2670428.655 | 218110.395 | 檢測樁位 |
| 348R271 | 2670339.947 | 218176.772 | 檢測樁位 |
| 348R272 | 2670354.423 | 218251.068 | 檢測樁位 |
| 348C209 | 2670354.157 | 218265.081 | 恢復樁位 |
| 348C250 | 2670434.144 | 218265.480 | 恢復樁位 |
| 348C252 | 2670354.061 | 218263.063 | 恢復樁位 |
| 348C262 | 2670575.775 | 218269.752 | 恢復樁位 |
| 348C263 | 2670516.864 | 218267.975 | 恢復樁位 |
| 348C264 | 2670477.975 | 218266.802 | 恢復樁位 |
| 348C285 | 2670439.221 | 218091.100 | 新增樁位 |
| 348R251 | 2670356.171 | 218263.126 | 恢復樁位 |
| 348R286 | 2670566.315 | 218173.711 | 新增樁位 |
| 348R287 | 2670446.916 | 218170.418 | 新增樁位 |
| 348R288 | 2670427.419 | 218152.864 | 新增樁位 |
| 348R289 | 2670305.080 | 218053.723 | 新增樁位 |
| 348R290 | 2670341.696 | 218080.747 | 新增樁位 |
| 348R291 | 2670351.047 | 218079.933 | 新增樁位 |
| 348R292 | 2670344.704 | 218086.589 | 新增樁位 |
| 348R293 | 2670357.067 | 218098.372 | 新增樁位 |
| 348R294 | 2670356.111 | 218100.948 | 新增樁位 |
| 348R295 | 2670358.715 | 218152.078 | 新增樁位 |
| 348R296 | 2670359.629 | 218170.011 | 新增樁位 |
| 348R297 | 2670360.270 | 218183.083 | 新增樁位 |
| 348R298 | 2670363.321 | 218247.260 | 新增樁位 |
| 348R299 | 2670367.600 | 218251.466 | 新增樁位 |
| 348R265 | 2670448.647 | 218110.994 | 廢除樁位 |
| 348R272 | 2670354.423 | 218251.068 | 廢除樁位 |

圖例

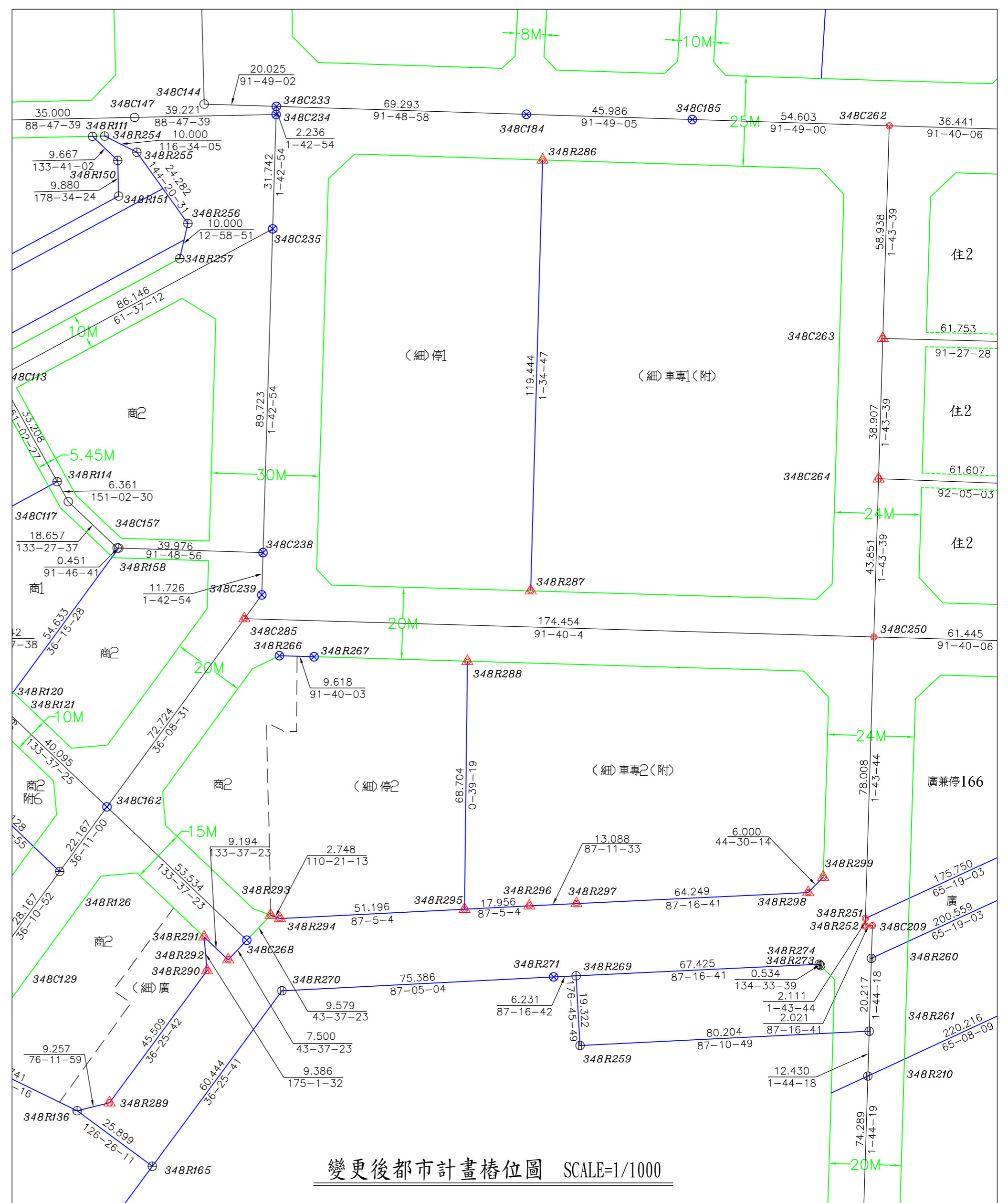
| 樁別 | 說明       |
|----|----------|
| ○  | 道路中心樁    |
| ⊙  | 區界樁      |
| ⊕  | 虛樁       |
| ⊗  | 新建樁位     |
| ⊘  | 恢復樁位     |
| ⊙  | 檢測樁位     |
| ⊗  | 新建樁位(虛樁) |



控制測量成果 SCALE=1/2000



變更前都市計畫樁位圖 SCALE=1/1000



變更後都市計畫樁位圖 SCALE=1/1000