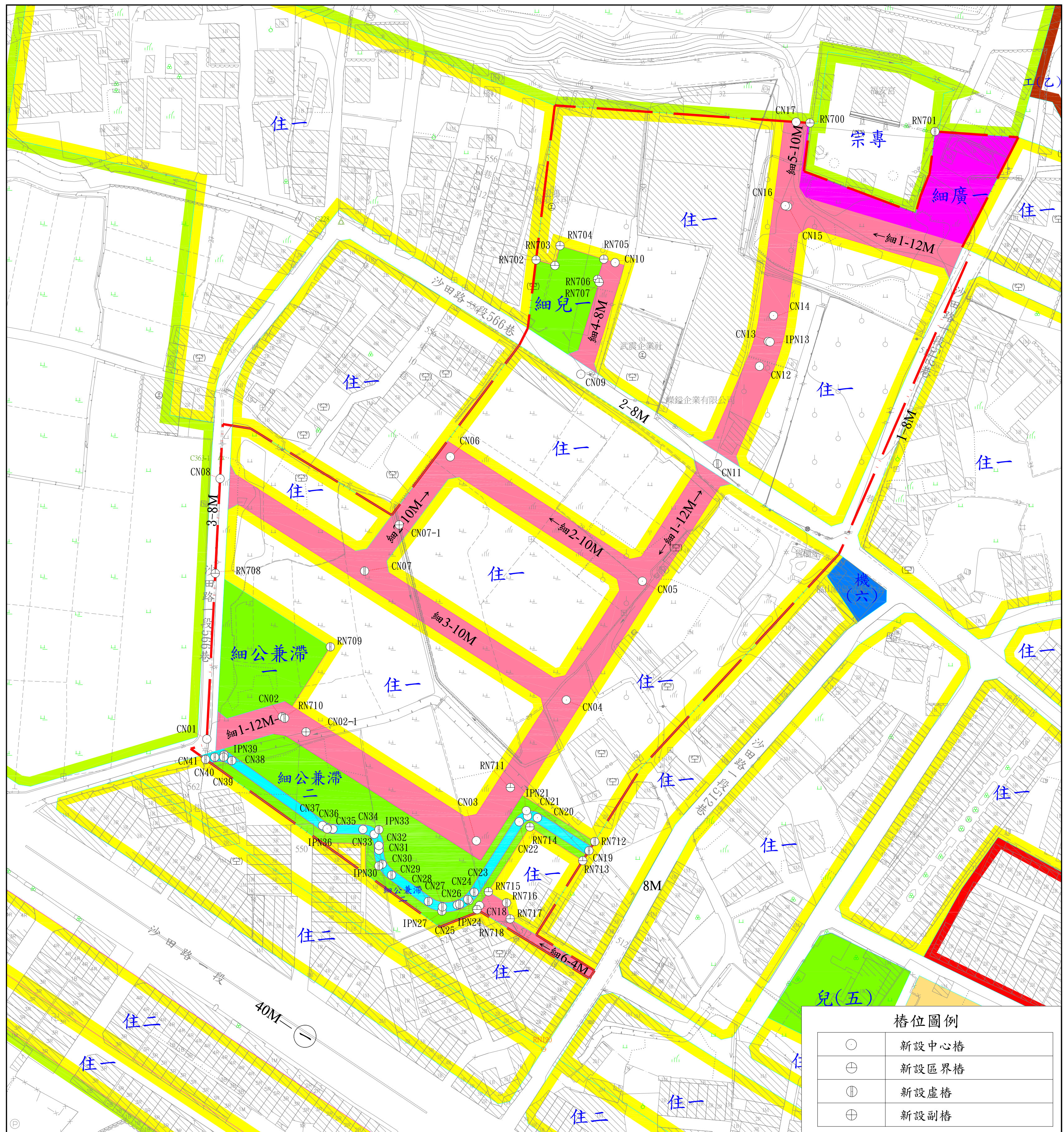


擬定高速公路王田交流道附近特定區計畫（不包括高速鐵路台中車站地區） （兒五西側整體開發區）細部計畫-樁位公告圖



大地基準:台灣大地基準(TWD97, 採用GRS80參考橢球體)


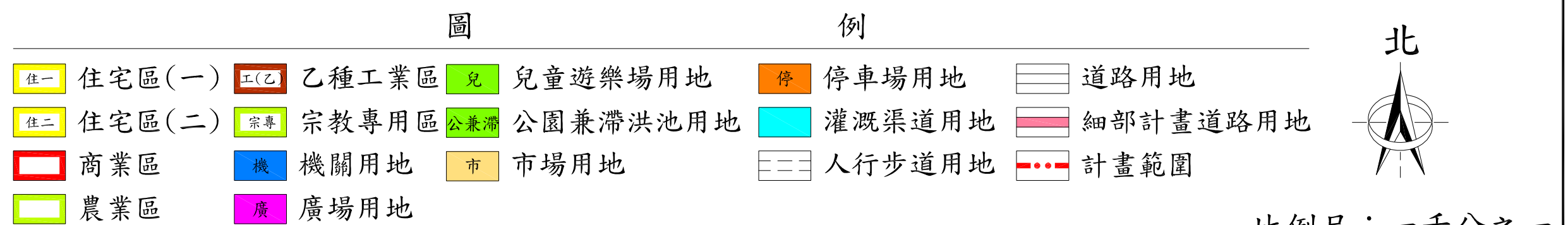
比例尺:1/1000

主辦單位:臺中市大肚區福山自辦市地重劃區重劃會

測製時間:中華民國110年2月

測製單位:尚揚工程顧問有限公司

測量技師:



比例尺:一千分之一