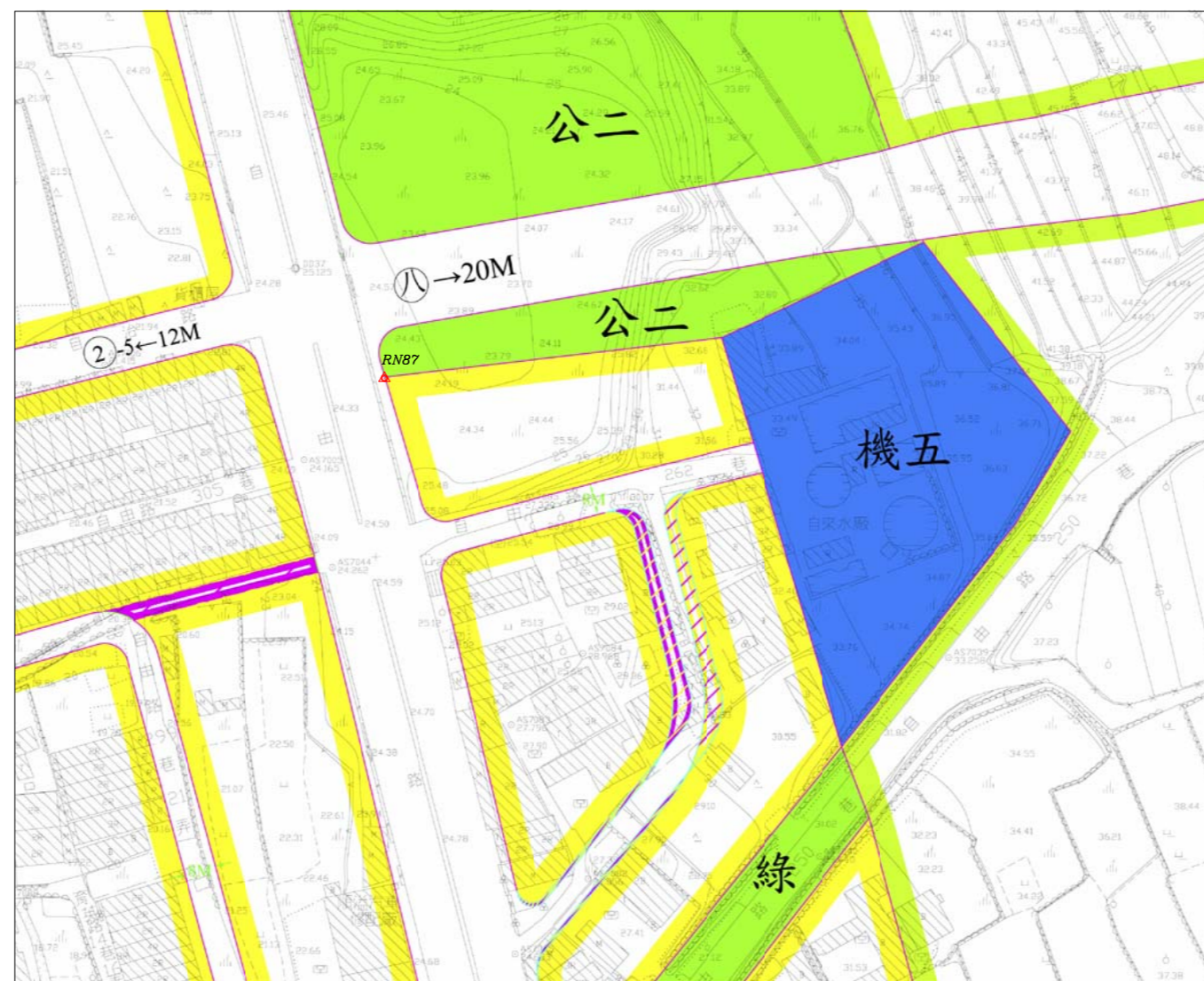
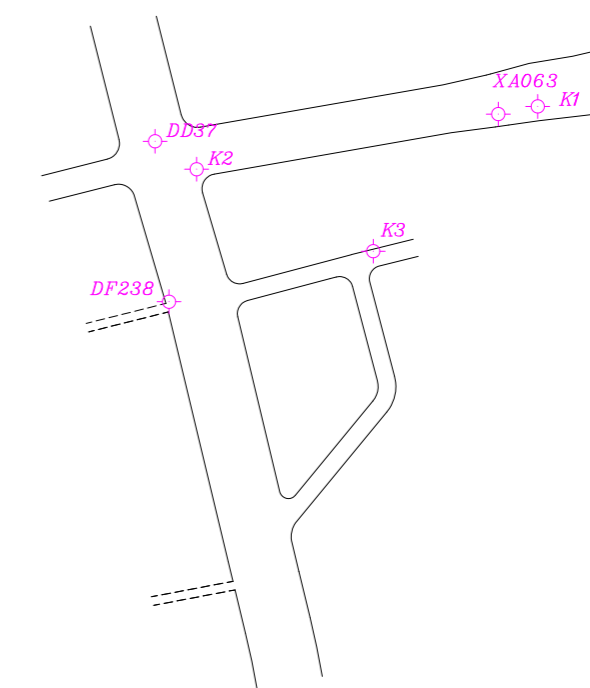


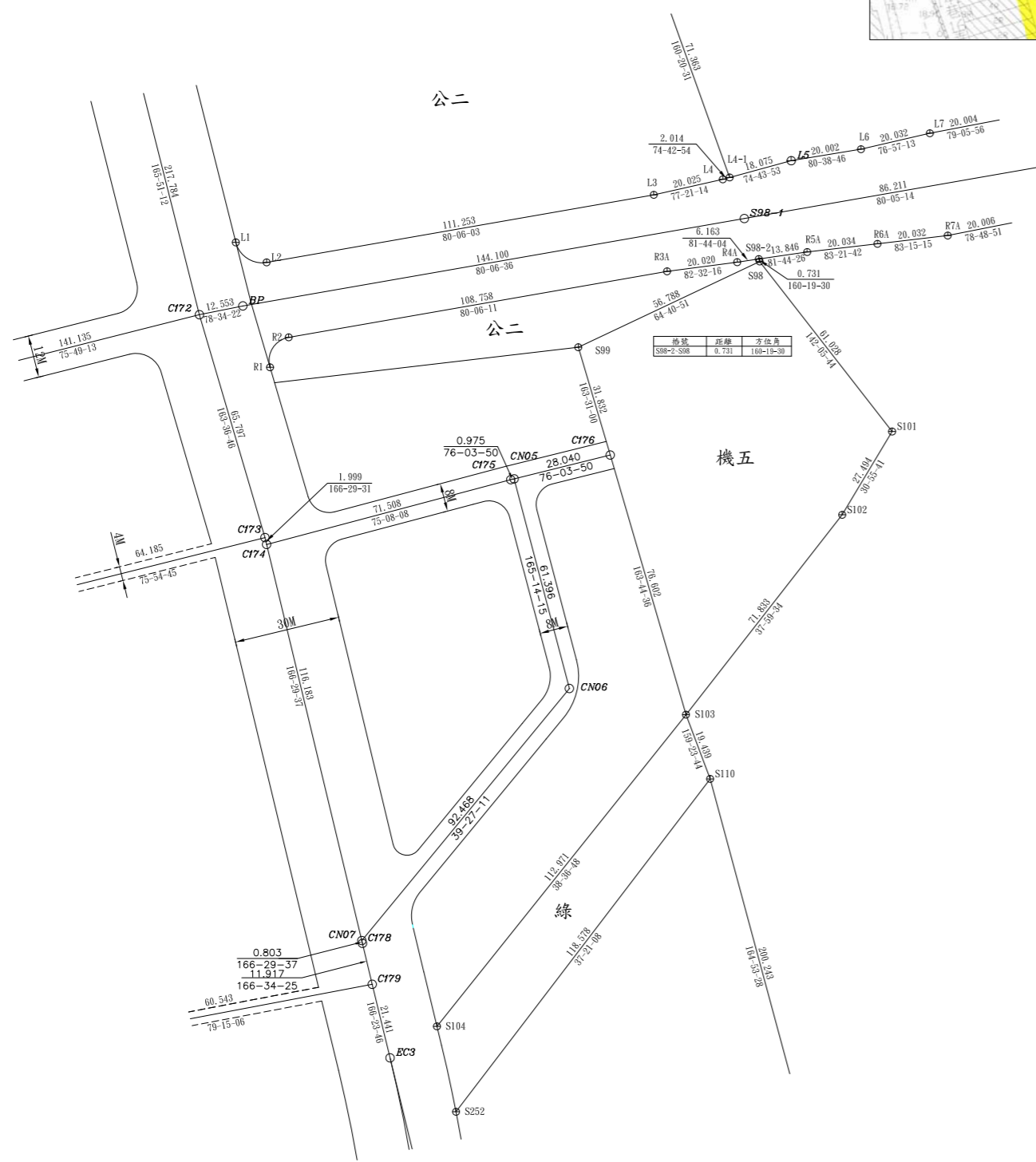
「變更大肚都市計畫主要計畫(第三次通盤檢討)(第一階段)案」(大肚區仁德段65地號附近)樁位成果圖



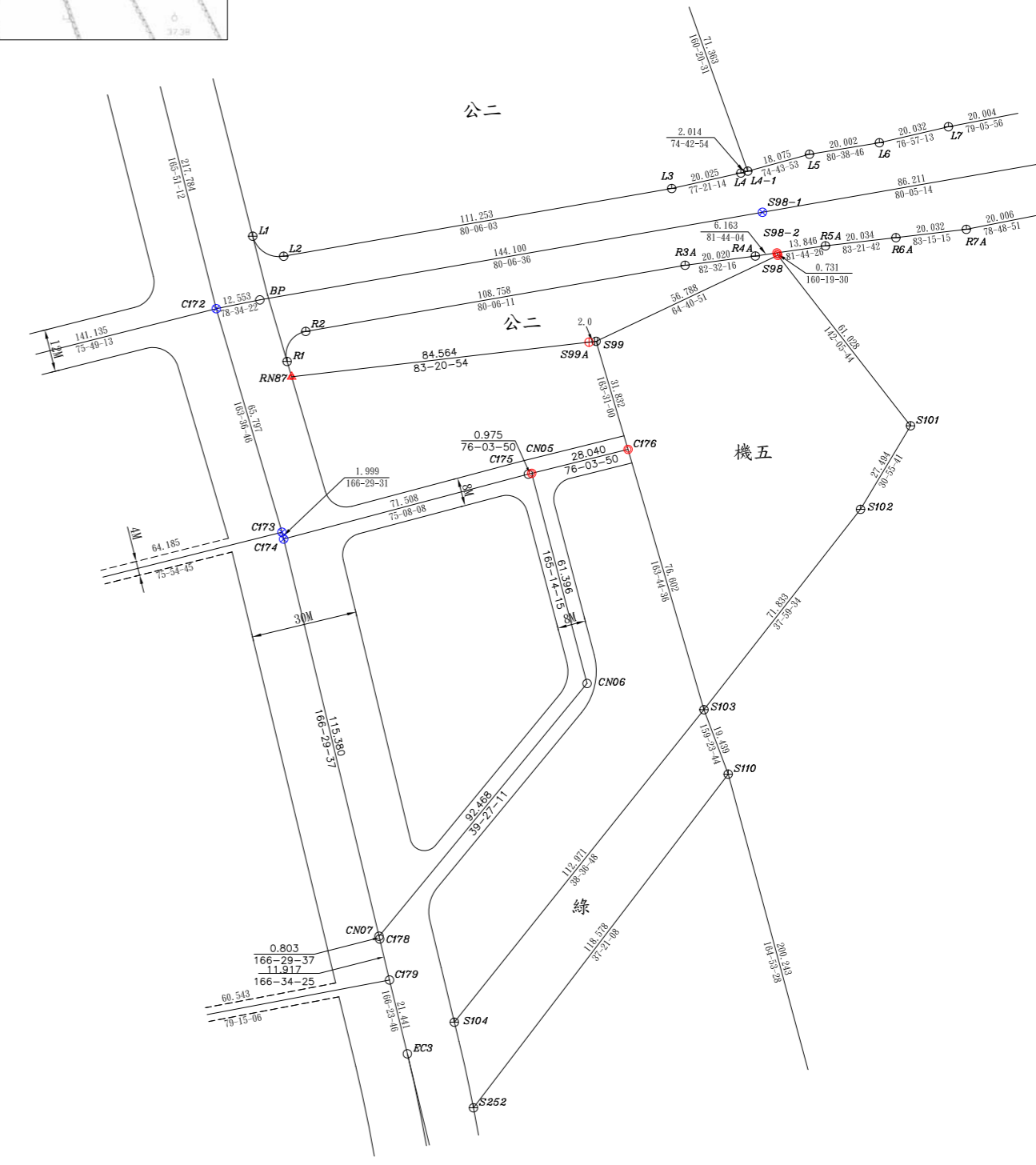
都市計畫樁位公告圖 SCALE=1/1000



控制測量成果 SCALE=1/2000



變更前都市計畫樁位圖 SCALE=1/1000



變更後都市計畫樁位圖 SCALE=1/1000

樁位坐標成果表

點號	縱坐標	橫坐標	備註
C172	2671938.091	204151.798	檢測樁位
C173	2671874.967	204170.361	檢測樁位
C174	2671873.023	204170.828	檢測樁位
C176	2671898.355	204268.104	恢復樁位
CN05	2671891.602	204240.890	恢復樁位
S98	2671953.165	204310.405	恢復樁位
S98-1	2671965.328	204306.061	檢測樁位
S98-2	2671953.853	204310.159	恢復樁位
S99	2671928.879	204259.072	虛樁
S99A	2671928.647	204257.085	副樁
RN87	2671918.852	204173.091	新建樁位

圖例

符號	說明
○	道路中心樁
⊕	區界樁
⊗	副樁
⊙	虛樁
⊛	新建樁位
⊚	恢復樁位
⊘	檢測樁位

測量技師：
證書字號：台工登字第8558號



圖說編號:1028-43
測量時間:109年08月
測量人員:劉坤明
負責人:江俊泓
測量單位:亞興測量有限公司
公司地址:臺中市西區臺灣大道二段101號13樓