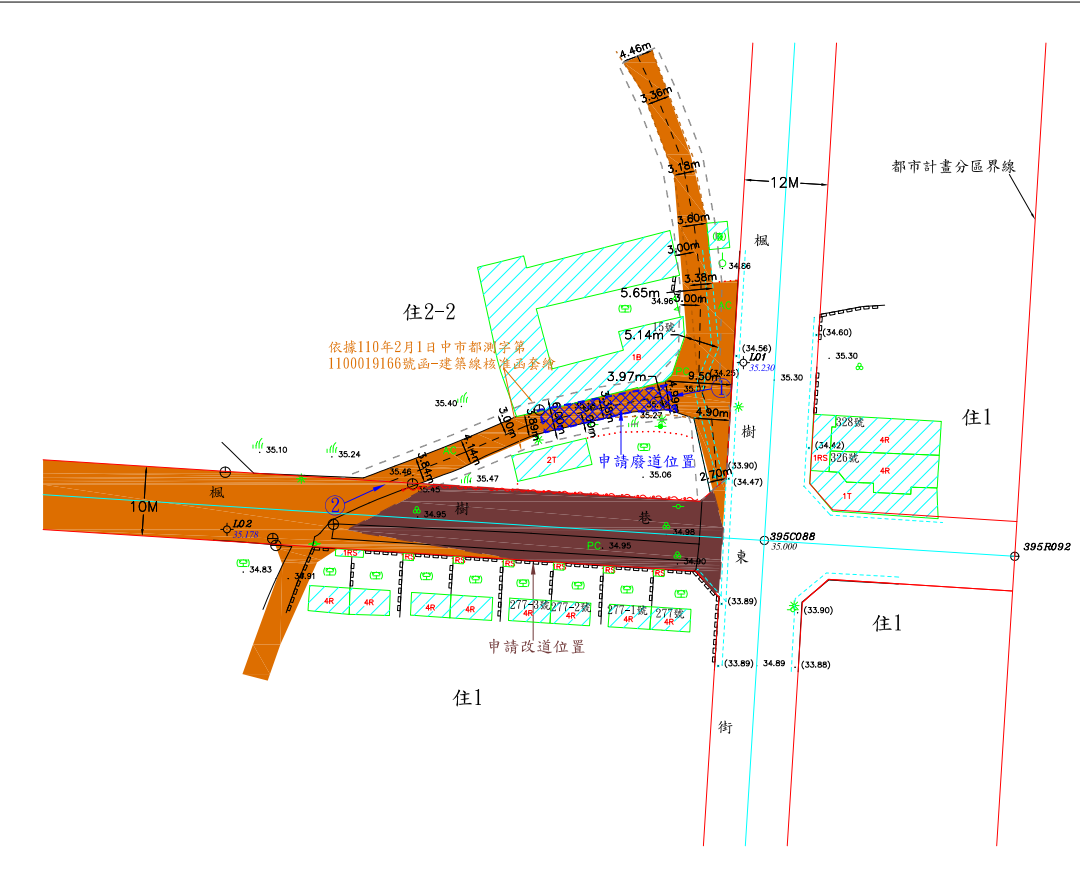


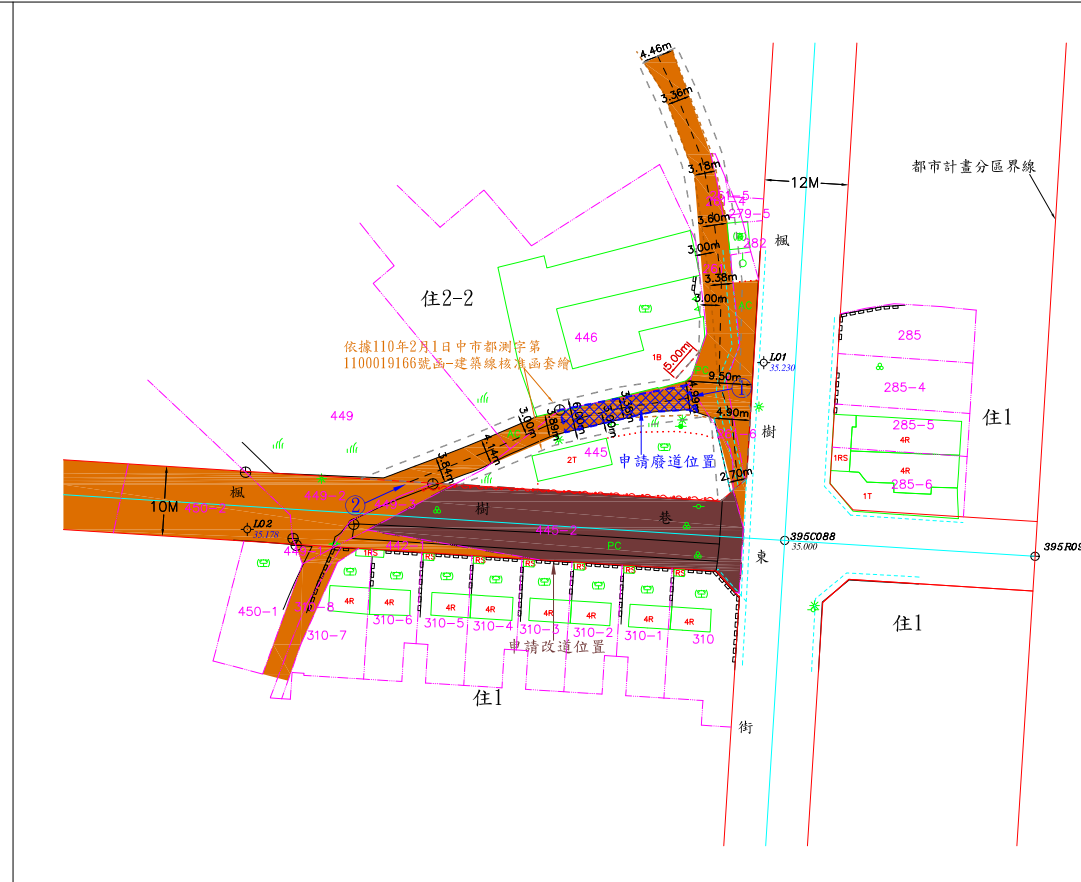
# 臺中市政府都市發展局廢道公告圖

- (1) 申請事由: 南屯區楓樹段445地號部分土地現有巷道廢止案
- (2) 申請理由: 所有權人於該筆土地上欲申請建築執照許可
- (3) 申請基地地號: 臺中市南屯區楓樹段445地號(部分)地號
- (4) 申請人(土地所有權人): 蔡宏青(445地號)

圖說編號: 110008  
 測量時間: 110年01月05日  
 測量單位: 亞興測量有限公司  
 測量人員: 李國忠  
 負責人: 江俊泓  
 公司住址: 臺中市西區臺灣大道二段101號13樓



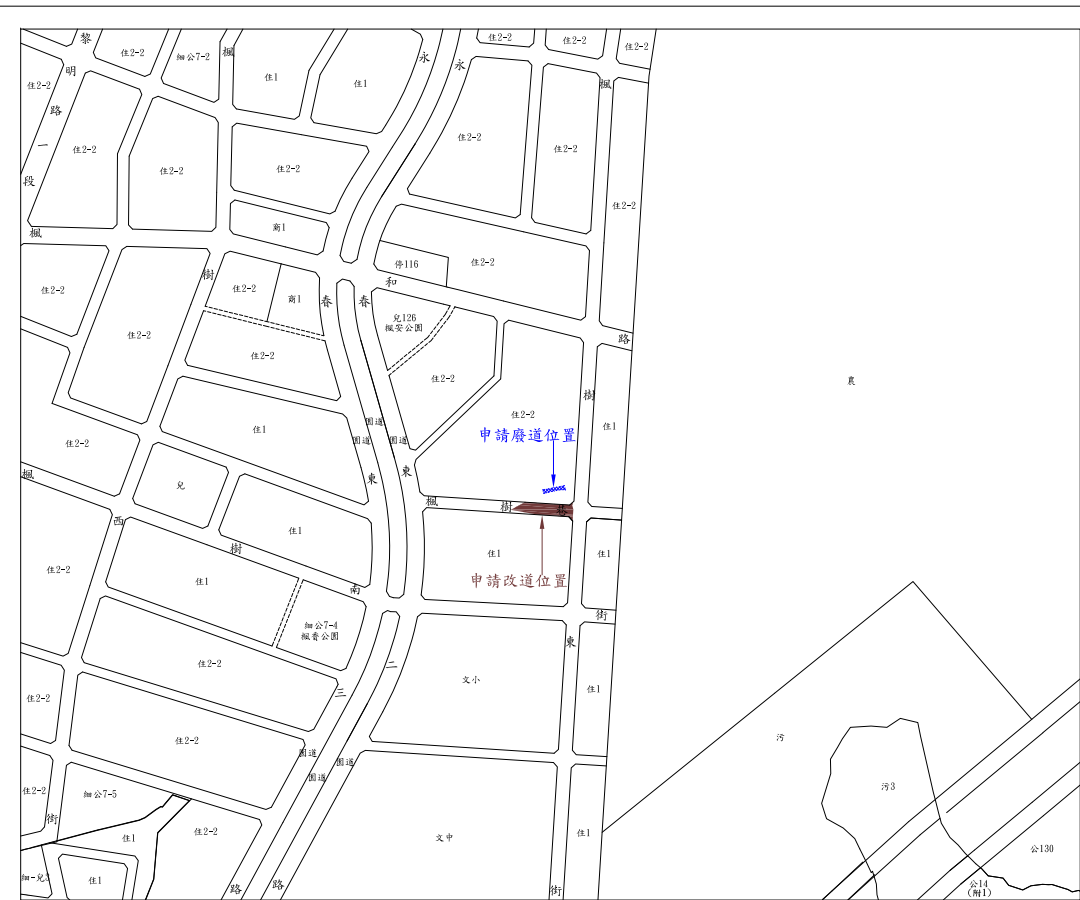
現況成果圖 S=1:500



地籍套繪圖 S=1:500



都市計畫圖 S=1:1000




位置圖 S=1:3000

圖	例
導線點	LO1 柏油路面 AC
道路中心樑	P92 水泥地 PC
計畫道路	電力桿
混凝土房屋	電信桿
磚造房屋	路燈
柵欄	交通標誌
鐵柵	停車場
水溝	空地
暗溝	廢棄房屋
施工圍籬	綠地
生籬	渠溝
地類線	花園
圍牆	高程
地籍線	溝底高程
界址點	

- 廢道申請位置
- 計畫道路
- 現有巷道
- 計畫道路自行開闢，土地產權不捐出。
- 地籍線
- 現有房屋
- 相片方向

圖例



現場相片