


# 臺中市政府都市發展局廢道公告圖

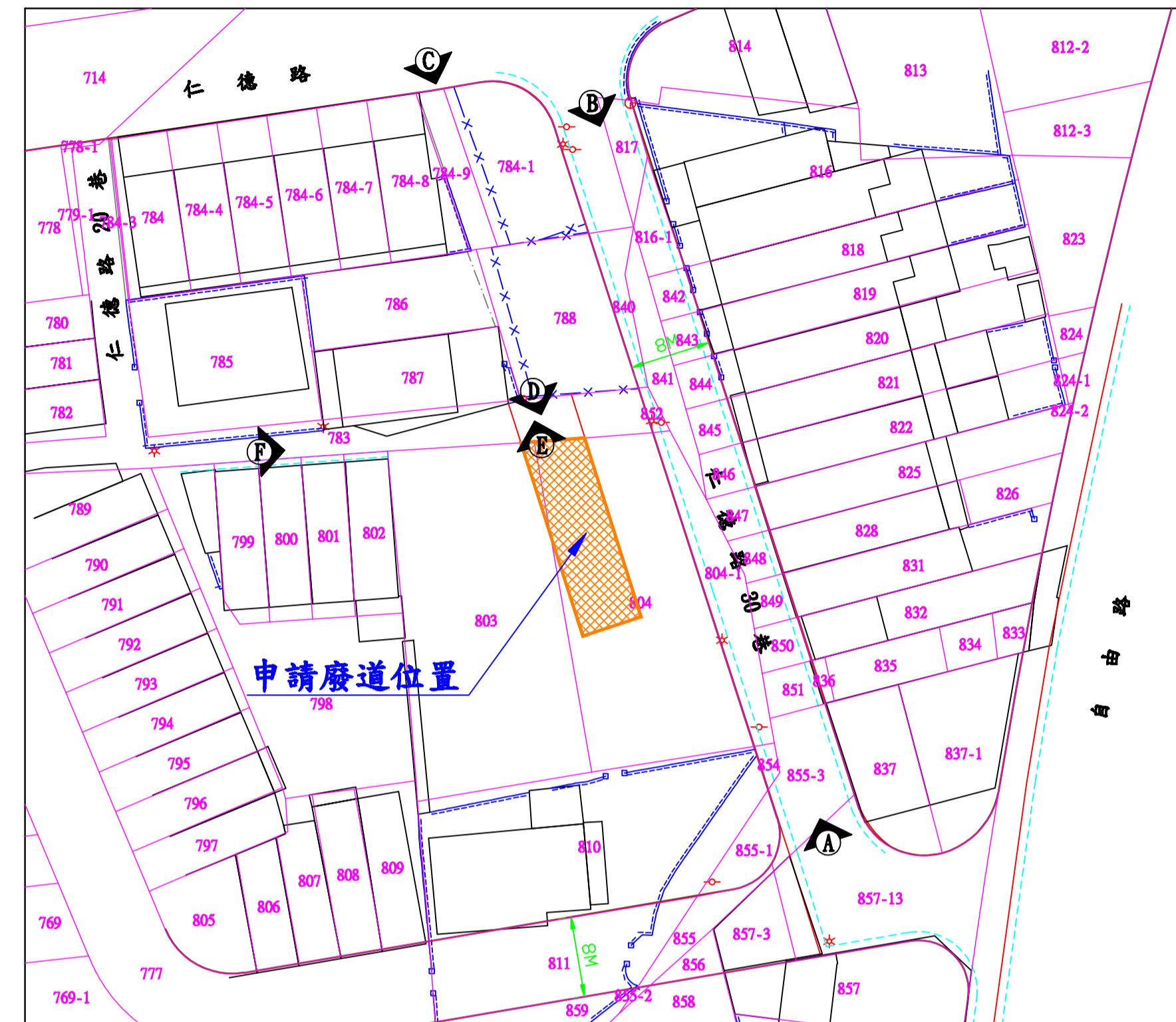
- (1) 申請人：劉銀來、陳敏珠
- (2) 申請基地地號：臺中市大肚區大東段803, 804部分地號
- (3) 申請事由：申請核發廢道證明書
- (4) 申請理由：相關彼鄰土地所有權人欲申請建築線使用證明



DATE: 2021. 01. 27



現況圖(S=1/500)




地籍套繪圖(S=1/500)


圖例表

圖示	地物名稱	圖示	地物名稱	圖示	地物名稱
	臨時房屋		結構線		門
	硬路面道路		路燈		圍欄點
	暗溝		泥漿土屋		都市計畫格
	永久房屋		臨時屋(棚)		磚屋
	圍籬		電力桿		草地
	磚石牆		交通標誌		AC路面
	鐵絲網		空地		河川流向

註：本現況圖與現場相符



(方向A)



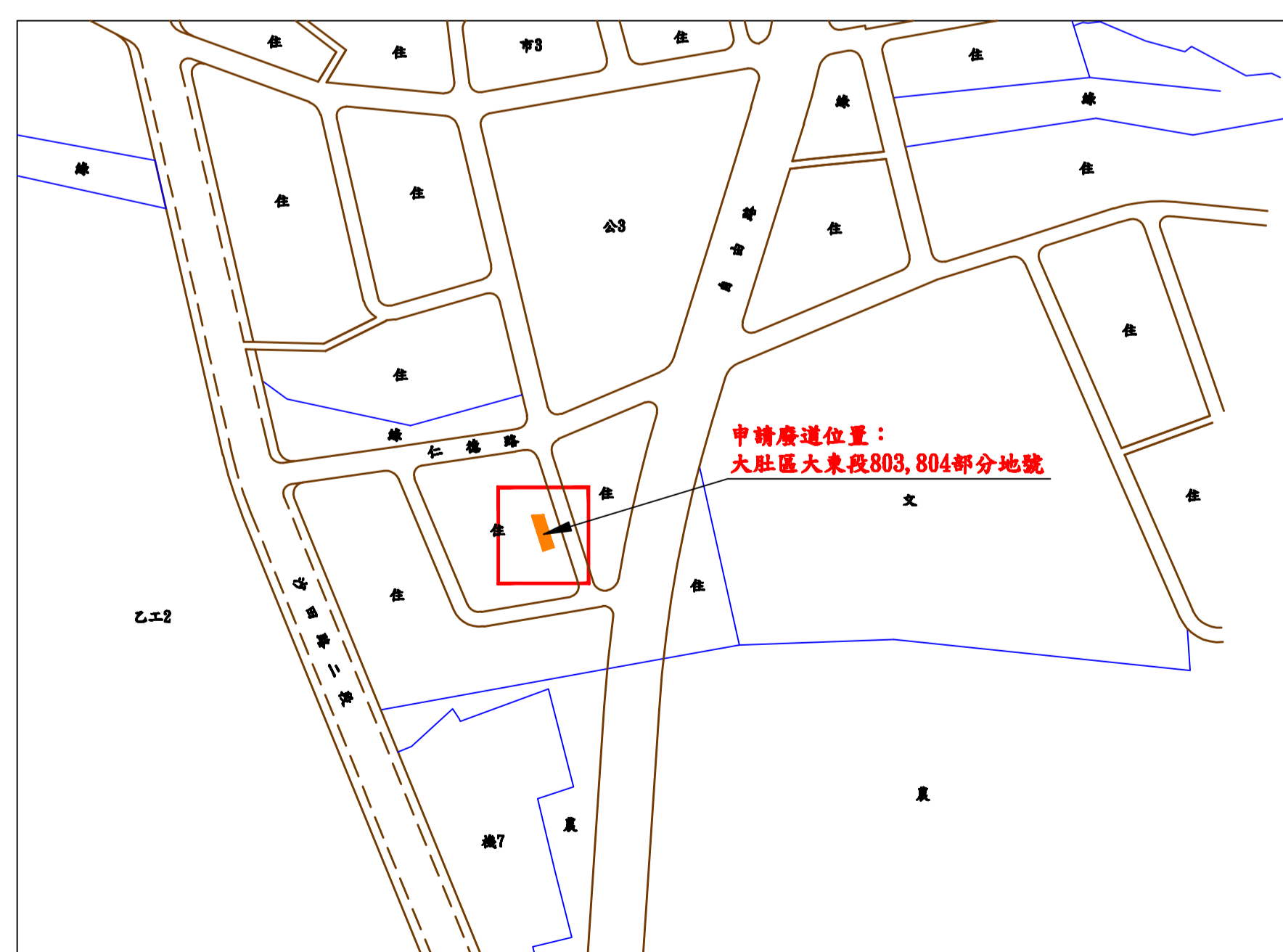
(方向B)

擬申請廢止道路之位置及範圍(大肚區大東段803, 804部分地號)

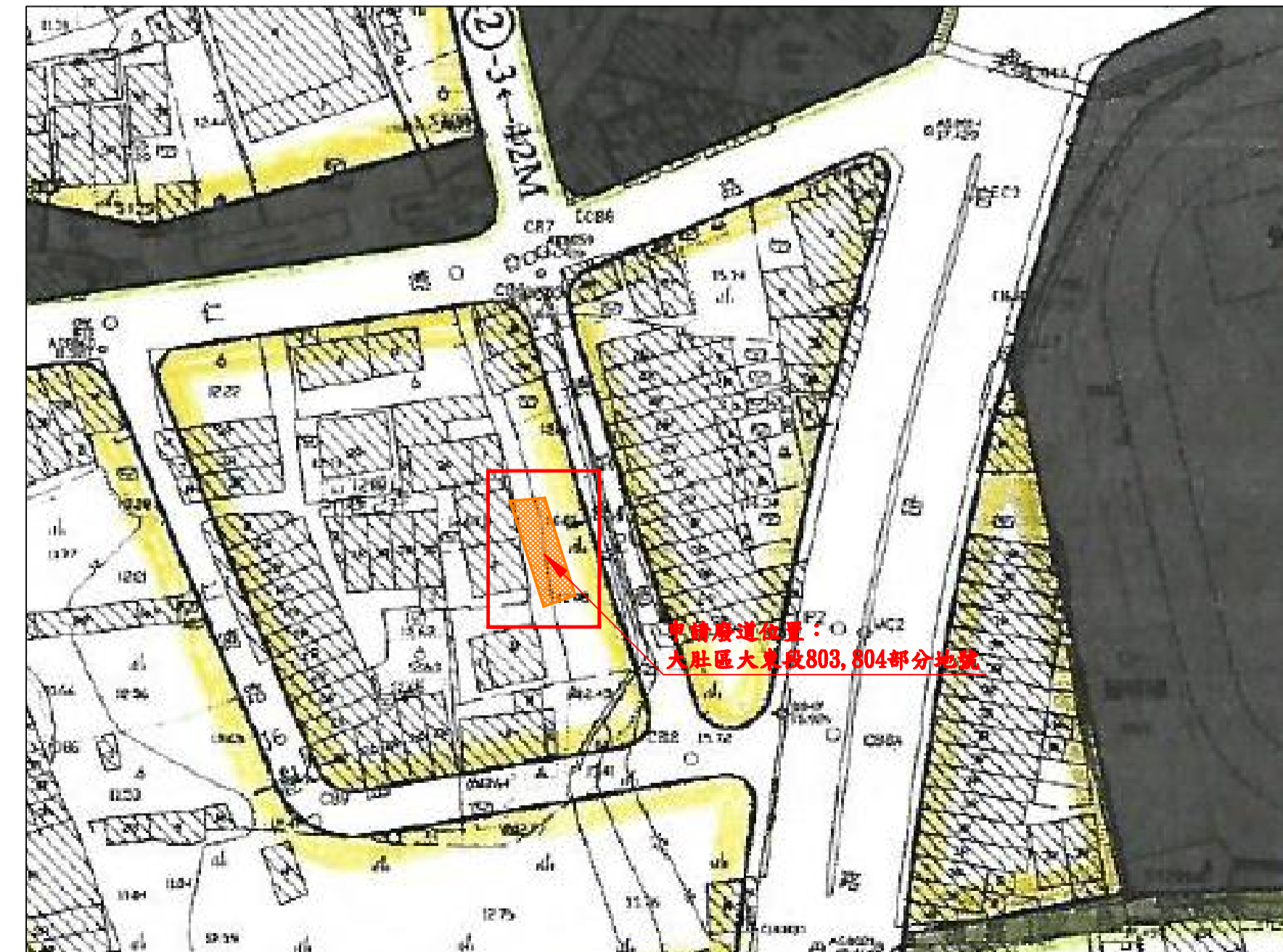
註：本地籍套繪圖僅供參考  
實際界址應以地政機關鑑界為主

—— 計畫道路邊線

—— 地籍線




(位置圖S=1/3000)



(都市計畫圖S=1/1000)



(方向C)



(方向D)



(方向E)



(方向F)

九江測量有限公司

台中市潭子區東寶里昌平路三段492巷169弄62號

TEL: (04)25350013 FAX: (04)25356466

組長

潘瑞駐

繪圖員

潘瑞駐

校核者

江柏燁

負責人

江柏燁

比例尺 SCALE

日期 DATE

圖號

DRAWING NO

張號

SHEET NO

業務編號

FILE NAME

11018837