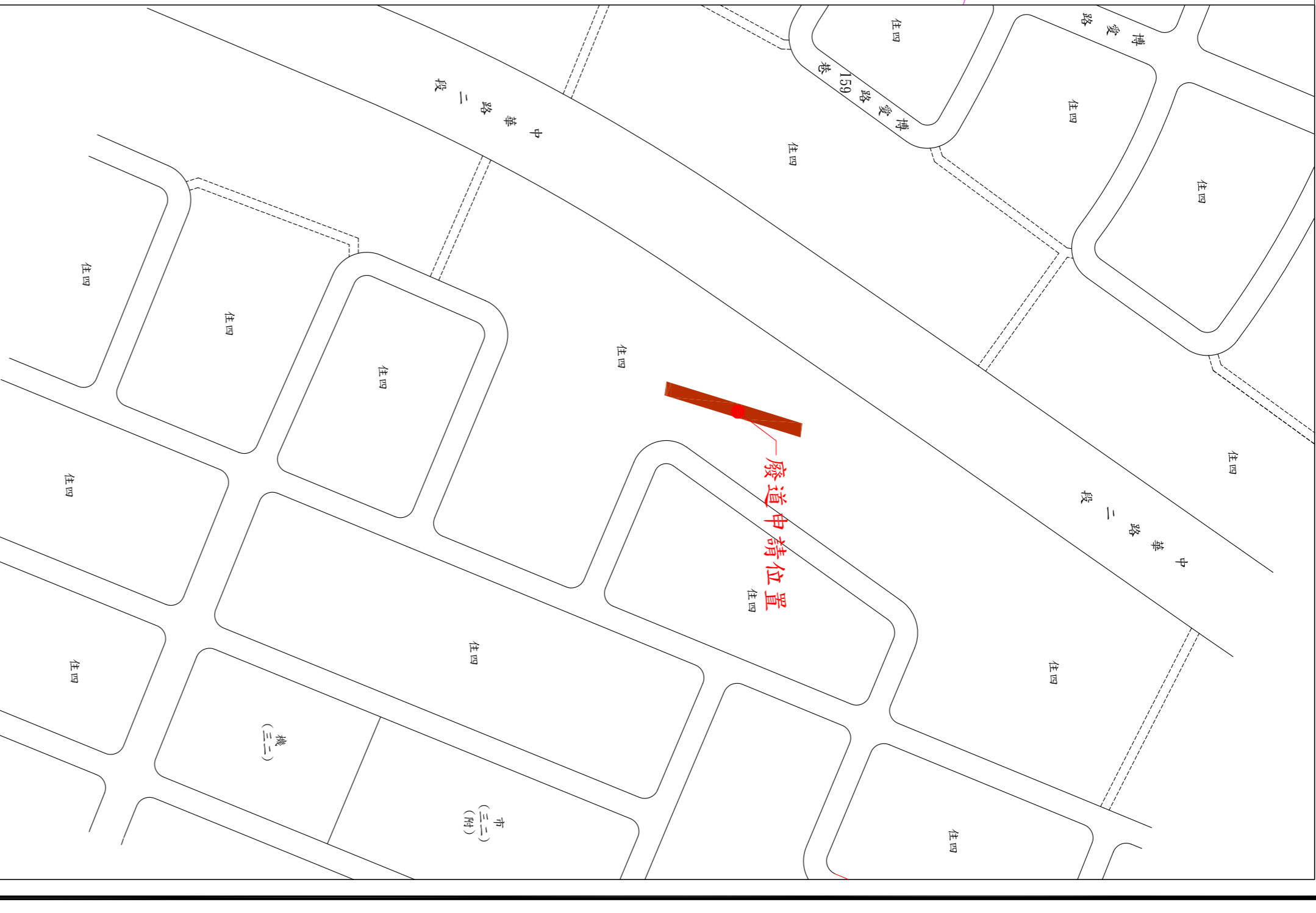
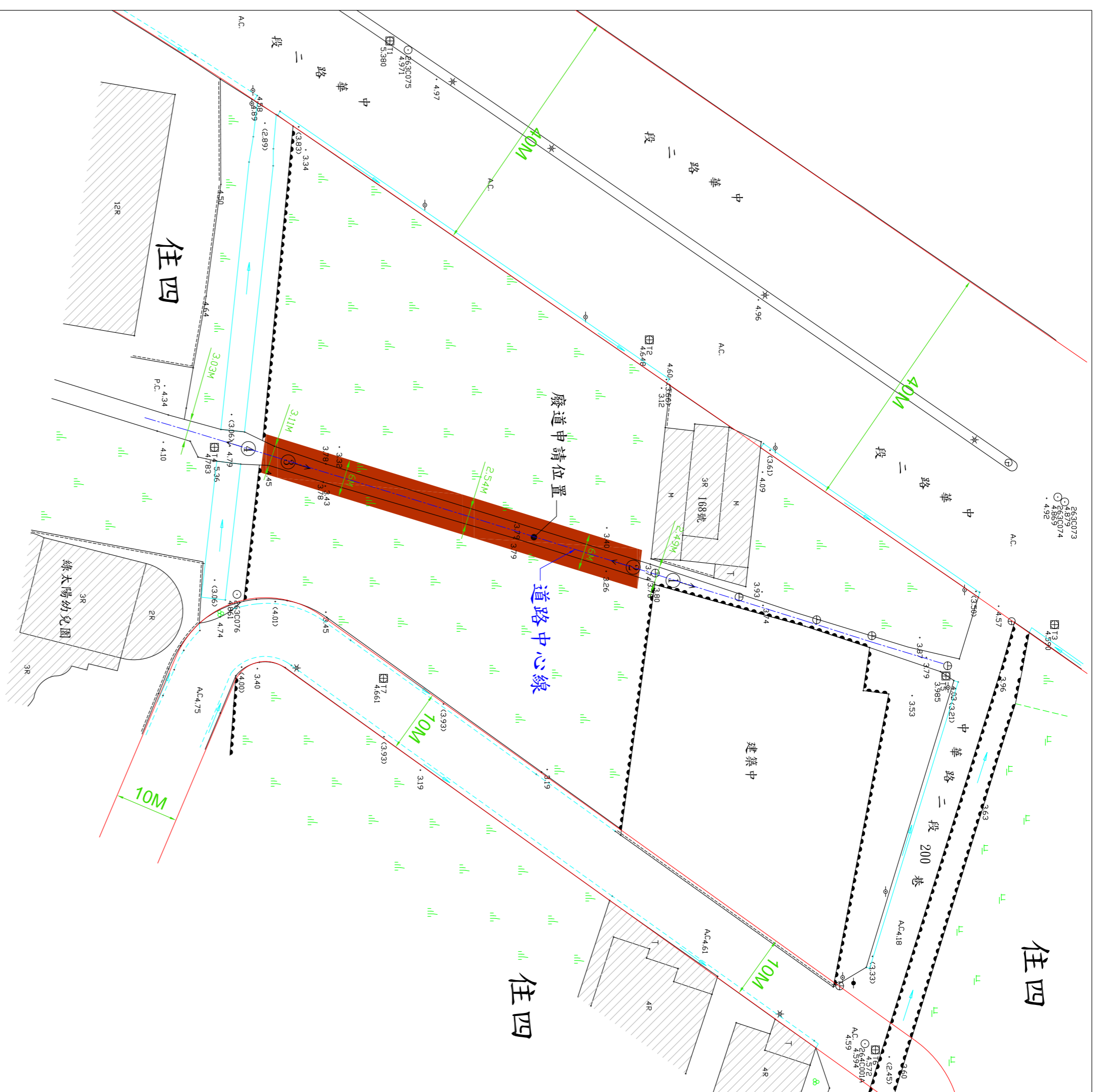


# 台中市政府都市發展局廢道公告圖

1. 申請事由：申請核廢廢道證明書
2. 申請理由：所有權人於該筆土地上申請做建築使用
3. 申請基地地號：台中市梧棲區大庄段大庄小段13-21(部分)、13-35(部分)地號
4. 申請人(土地所有權人)：味丹企業股份有限公司 代表人：楊頭維

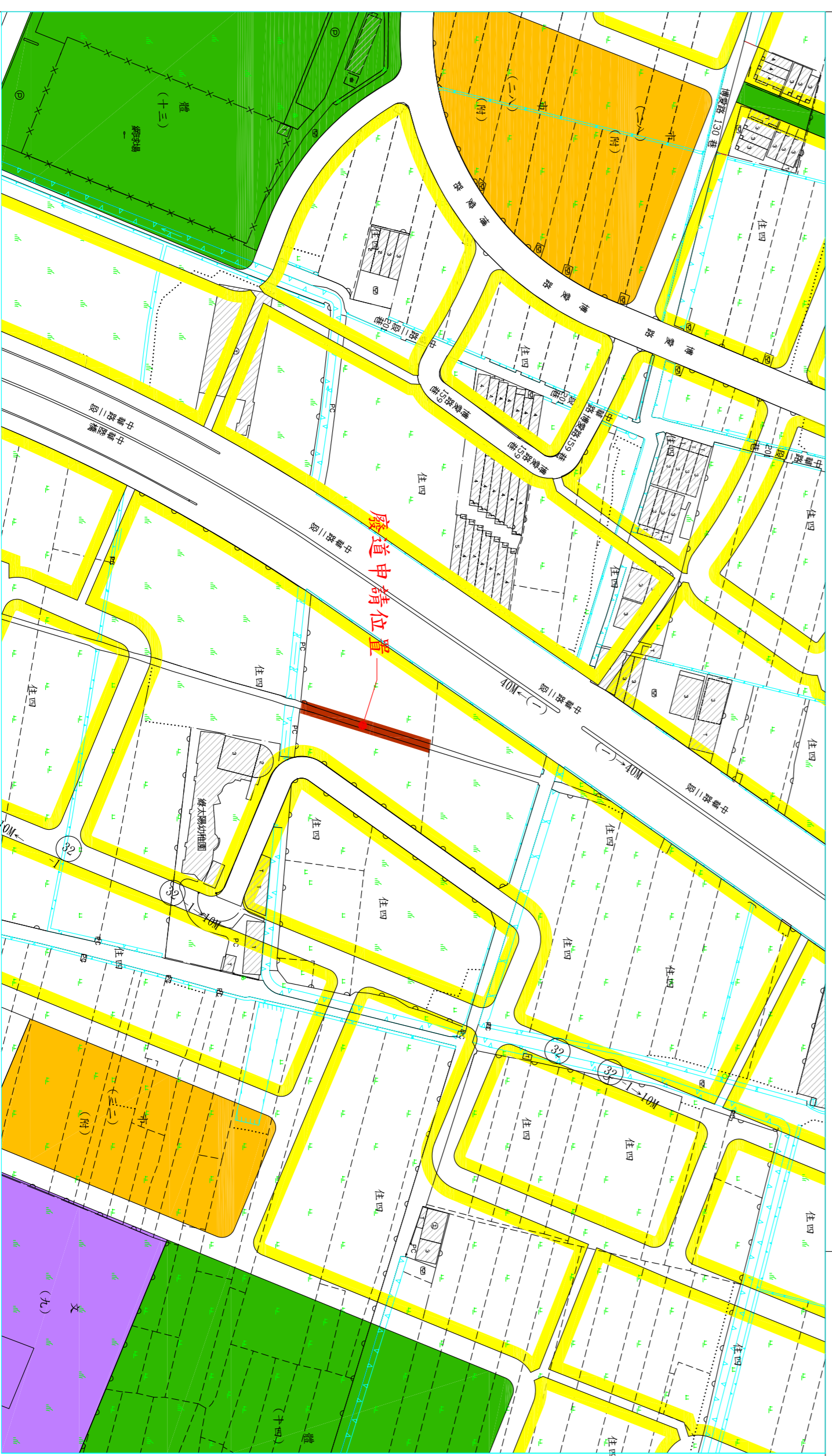
興成測量有限公司 測繪  
 負責人：賴明昌  
 日期：110年03月20日  
 台中市北區文昌一街83號  
 TEL：(04)29720110



現況成果圖S=1:600

地籍套繪圖S=1:600

位置圖S=1:2000



都市計畫圖S=1:2000

圖例表

圖示	地物名稱
▲	浮石牆
■	圍牆
□	明溝
○	永久房屋
○	臨時房屋
○	分編路
○	綠地
○	綠草路
○	IV路路
○	深埋土庫
○	臨時建築
○	電力杆
○	路燈
○	交通標誌
○	電信杆
○	柵欄
○	臨時架(橋)
○	花園
○	都市計畫佈
○	圍欄牆
○	河川堤防
○	水田
○	排水站

- 圖例
- 廢道申請位置
  - 計畫道路
  - 現有巷道
  - 地籍線
  - 現有房屋
  - 相片方向

## 現場照片



1



2



3



4