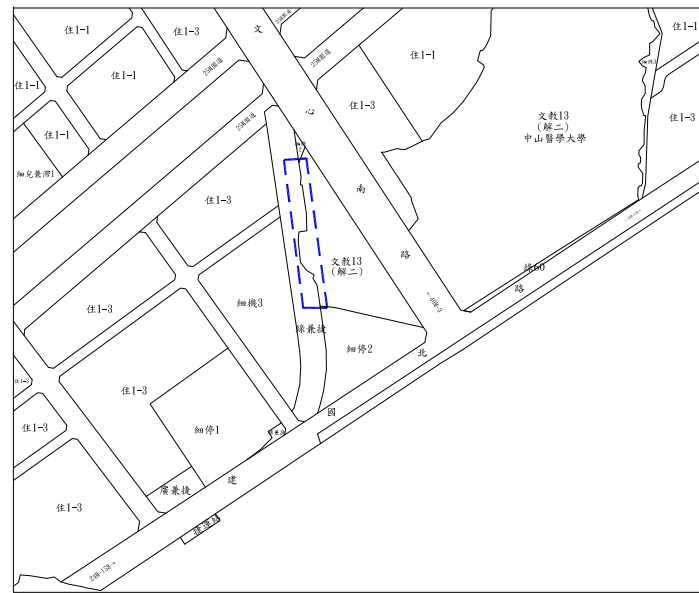


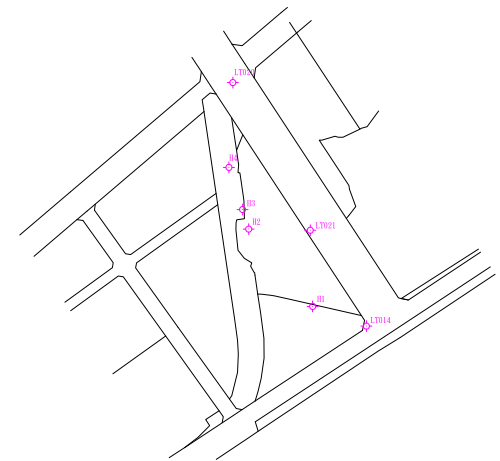
臺中市第13期市地重劃區毗鄰中山醫學大學(文心南路西側校區臨綠兼捷用地部分)範圍邊界樁位成果圖



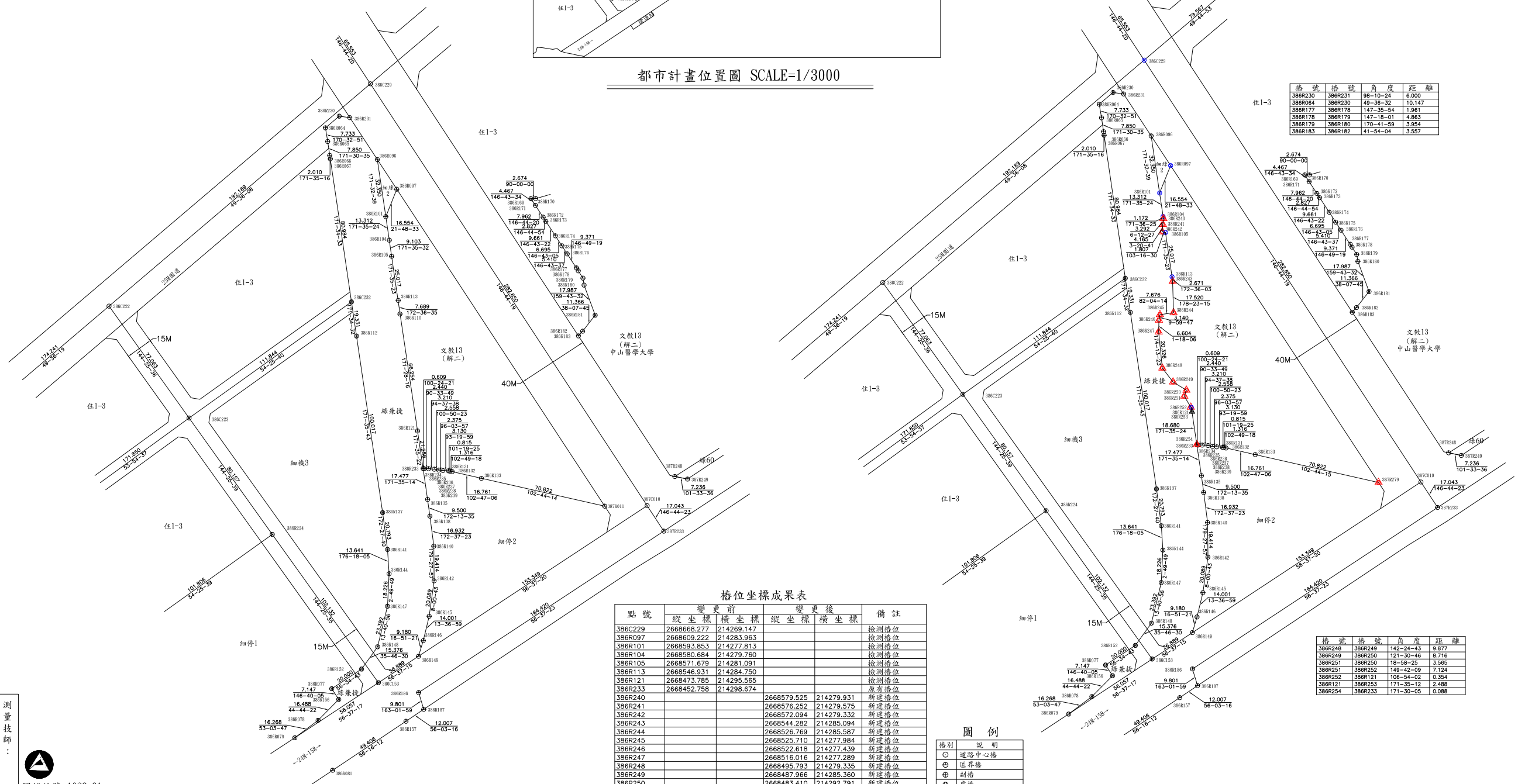
比例尺：一千分之一



都市計畫位置圖 SCALE=1/3000



控制測量成果 SCALE=1/3000



拾號	拾號	角度	距離
386R230	386R231	98-10-24	6.000
386R064	386R230	49-36-32	10.147
386R177	386R178	147-35-54	1.961
386R178	386R179	147-18-01	4.863
386R179	386R180	170-41-59	3.954
386R183	386R182	41-54-04	3.557

點號	變更前		變更後		備註
	縱坐標	橫坐標	縱坐標	橫坐標	
386C229	2668668.277	214269.147			檢測樁位
386R097	2668609.222	214283.963			檢測樁位
386R101	2668593.853	214277.813			檢測樁位
386R104	2668590.684	214279.760			檢測樁位
386R105	2668571.679	214281.091			檢測樁位
386R113	2668546.931	214284.750			檢測樁位
386R121	2668473.785	214295.565			檢測樁位
386R233	2668452.758	214298.674			原有樁位
386R240		2668579.525	214279.931		新建樁位
386R241		2668576.252	214279.575		新建樁位
386R242		2668572.094	214279.332		新建樁位
386R243		2668544.282	214285.094		新建樁位
386R244		2668526.769	214285.587		新建樁位
386R245		2668525.710	214277.984		新建樁位
386R246		2668522.618	214277.439		新建樁位
386R247		2668516.016	214277.289		新建樁位
386R248		2668495.793	214279.335		新建樁位
386R249		2668487.966	214285.360		新建樁位
386R250		2668483.410	214292.791		新建樁位
386R251		2668480.039	214291.632		新建樁位
386R252		2668473.888	214295.226		新建樁位
386R253		2668471.324	214295.929		新建樁位(虛樁)
386R254		2668452.845	214298.661		新建樁位
387R279		2668431.675	214400.418		新建樁位
386R110	2668539.306	214285.739			廢除樁位

拾號	拾號	角度	距離
386R248	386R249	142-24-43	9.877
386R249	386R250	121-30-46	8.716
386R251	386R250	18-58-25	3.565
386R251	386R252	149-42-09	7.124
386R252	386R121	106-54-02	0.354
386R121	386R253	171-35-12	2.488
386R254	386R233	171-30-05	0.088

圖例	
○	道路中心樁
⊙	區界樁
⊕	虛樁
▲	新建樁位
△	新建樁位(虛樁)
△	恢復樁位
⊕	檢測樁位
—	工程位置

變更前都市計畫樁位圖 SCALE=1/1000

變更後都市計畫樁位圖 SCALE=1/1000

測量技師：
證書字號：台工登字第8558號



圖說編號：1028-91
測量時間：109年12月
測量單位：亞興測量有限公司
公司地址：臺中市西區臺灣大道二段101號13樓
負責人：江俊泓
測量人員：謝和諤