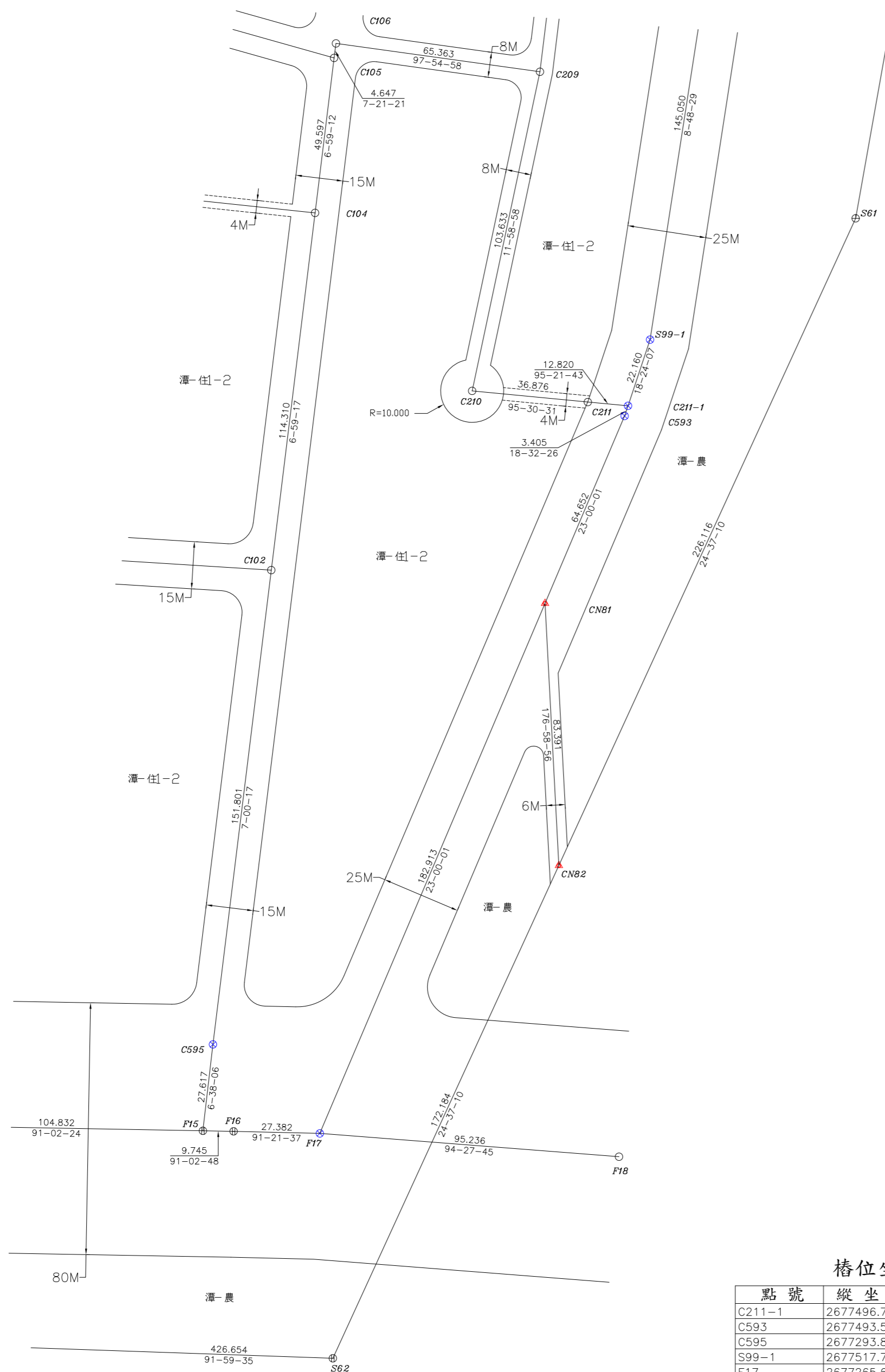
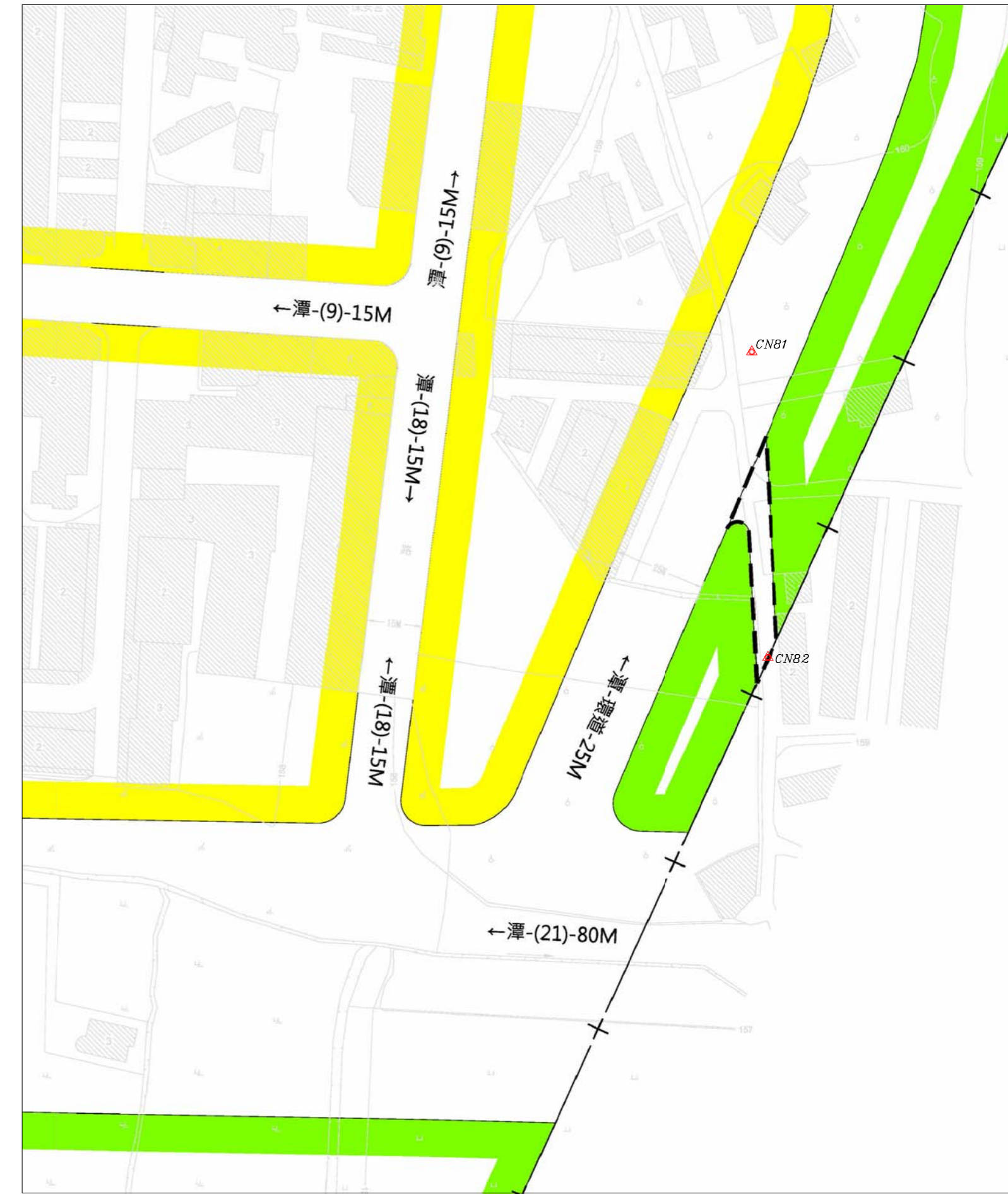


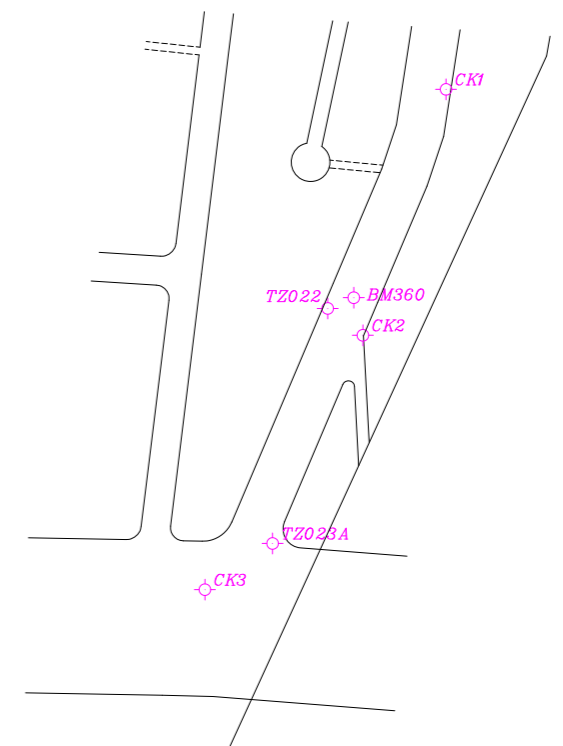
「變更臺中市豐潭雅神地區都市計畫主要計畫(部分農業區為道路用地)案」樁位成果圖



樁位圖 SCALE=1/1000



都市計畫樁位公告圖 SCALE=1/1000



控制測量成果 SCALE=1/3000

樁位坐標成果表

點號	縱坐標	橫坐標	備註
C211-1	2677496.739	220595.114	檢測樁位
C593	2677493.511	220594.031	檢測樁位
C595	2677293.887	220463.373	檢測樁位
S99-1	2677517.766	220602.109	檢測樁位
F17	2677265.627	220497.299	檢測樁位
CN81	2677433.999	220568.769	新建樁位
CN82	2677350.724	220573.160	新建樁位

圖例

樁別	說明
○	道路中心樁
⊕	區界樁
⊗	副樁
⊙	虛樁
⊕	新建樁位
⊗	檢測樁位
—	工程位置

測量技師：
證書字號：台工登字第 8558 號



圖說編號:1028-92
測量時間:109年12月
測量單位:亞興測量有限公司
公司住址:臺中市西區臺灣大道二段101號13樓
負責人:江俊泓
測量人員:劉坤明