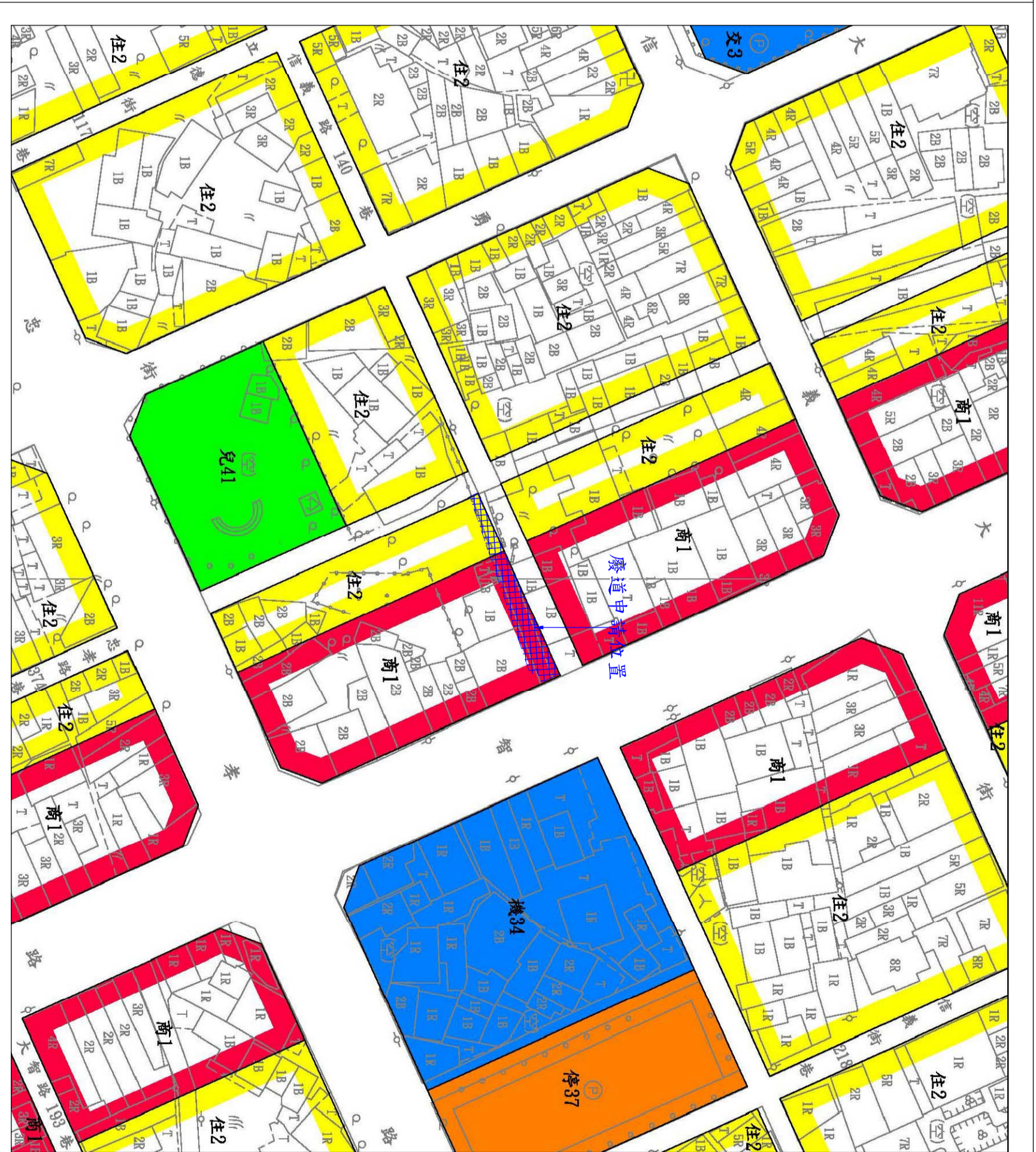
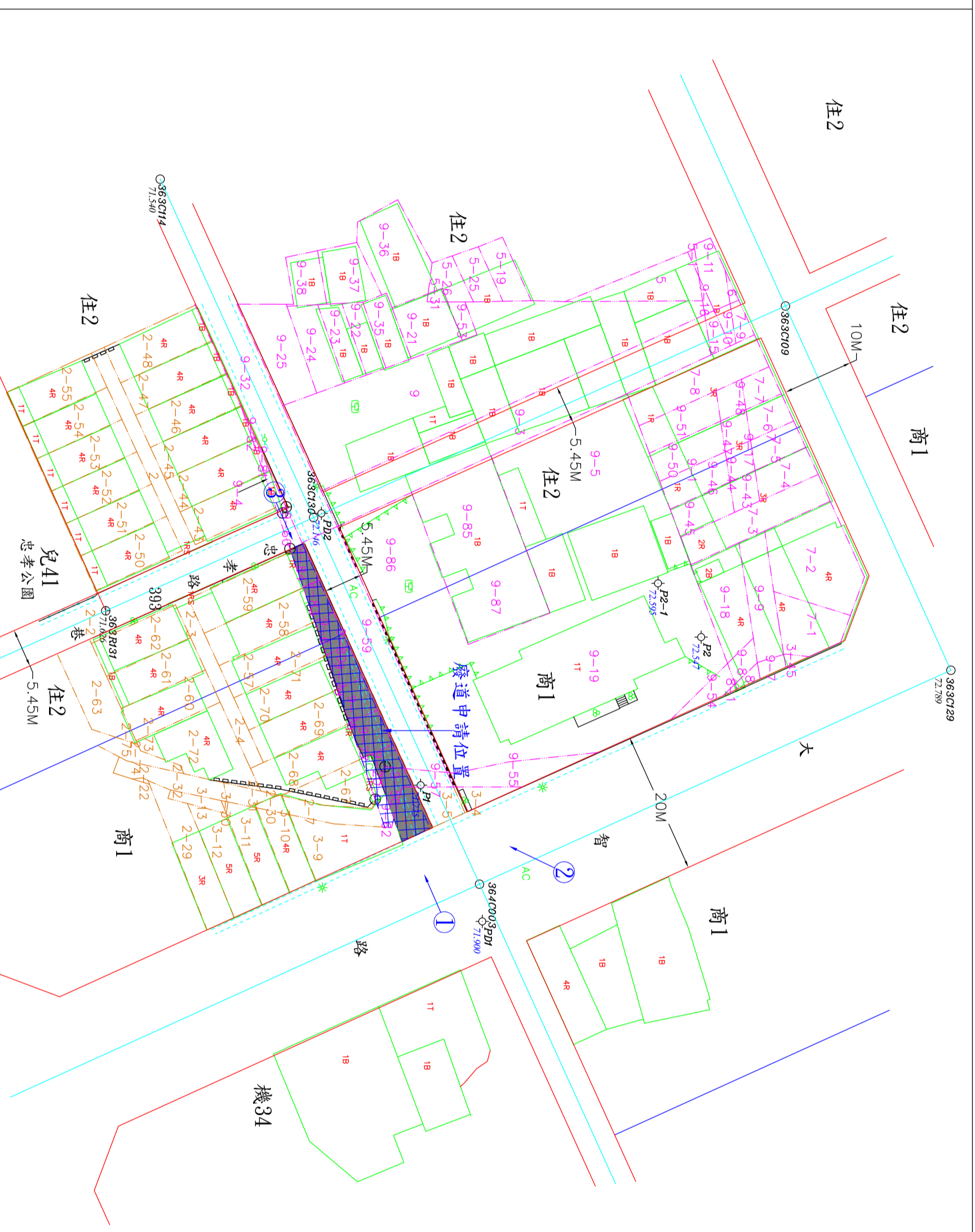
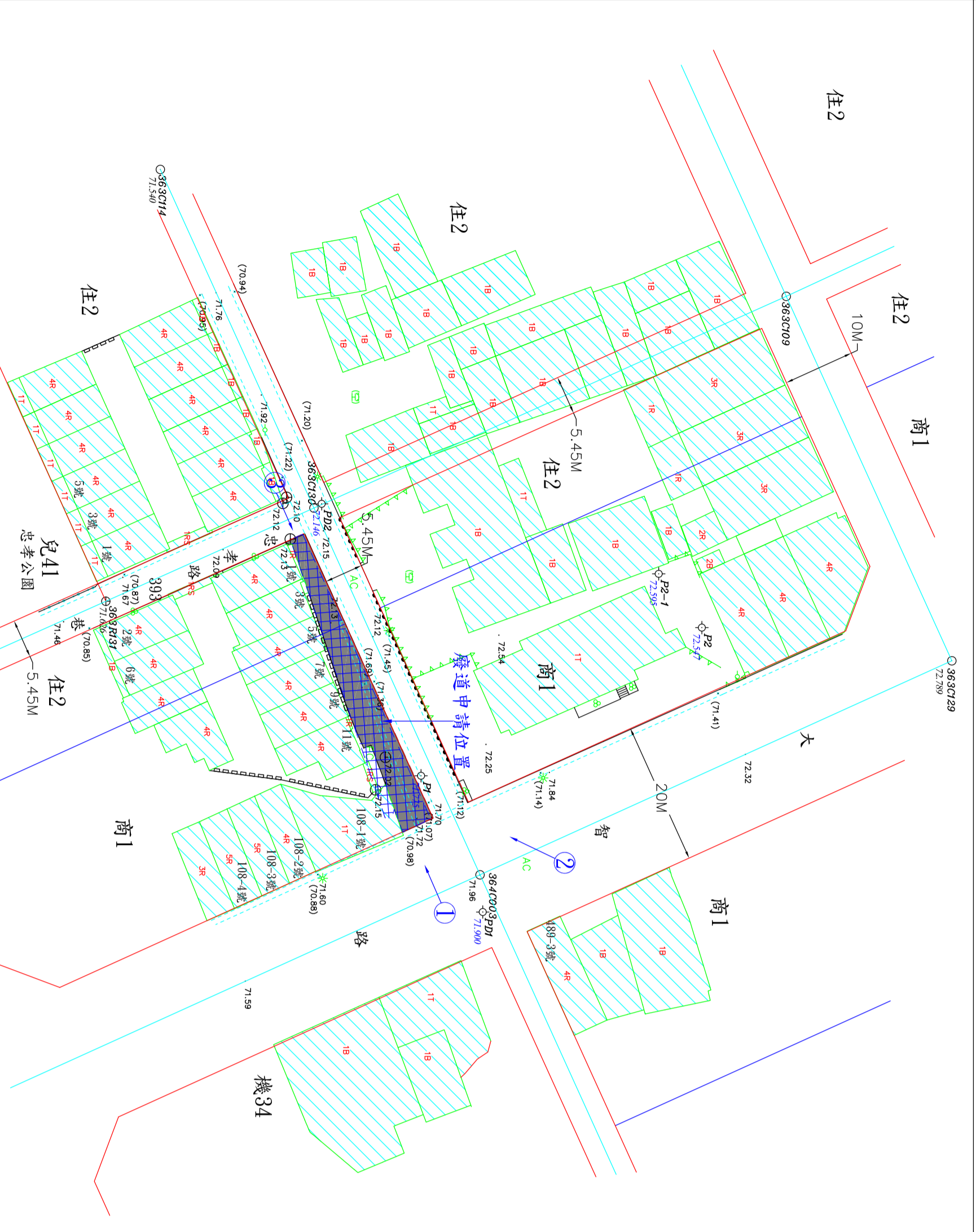


# 臺中市政府都市發展局廢道公告圖

- (1) 申請事由：申請核發廢道證明書  
 (2) 申請理由：所有權人於該筆土地上欲申請建築執照許可  
 (3) 申請基地地號：花園段五小段9-6、9-20、9-56、9-62、9-77、9-80、9-84及忠孝段五小段3等基地號  
 (4) 申請人(土地所有權人)：花園段五小段9-6、9-80(胡東榮)、9-20、9-77(傅淑嫻)、97-78(杜耀隆)、9-79(何仰順)、9-83(梅佳偉)、9-84(郭靜娟)  
 忠孝段五小段3(沈復宏)

圖說編號：109718  
 測量時間：109年09月21日  
 測量單位：亞測測量有限公司  
 測量人員：江俊強  
 負責人員：劉坤明  
 公司地址：臺中市西區臺灣大道二段101號13樓

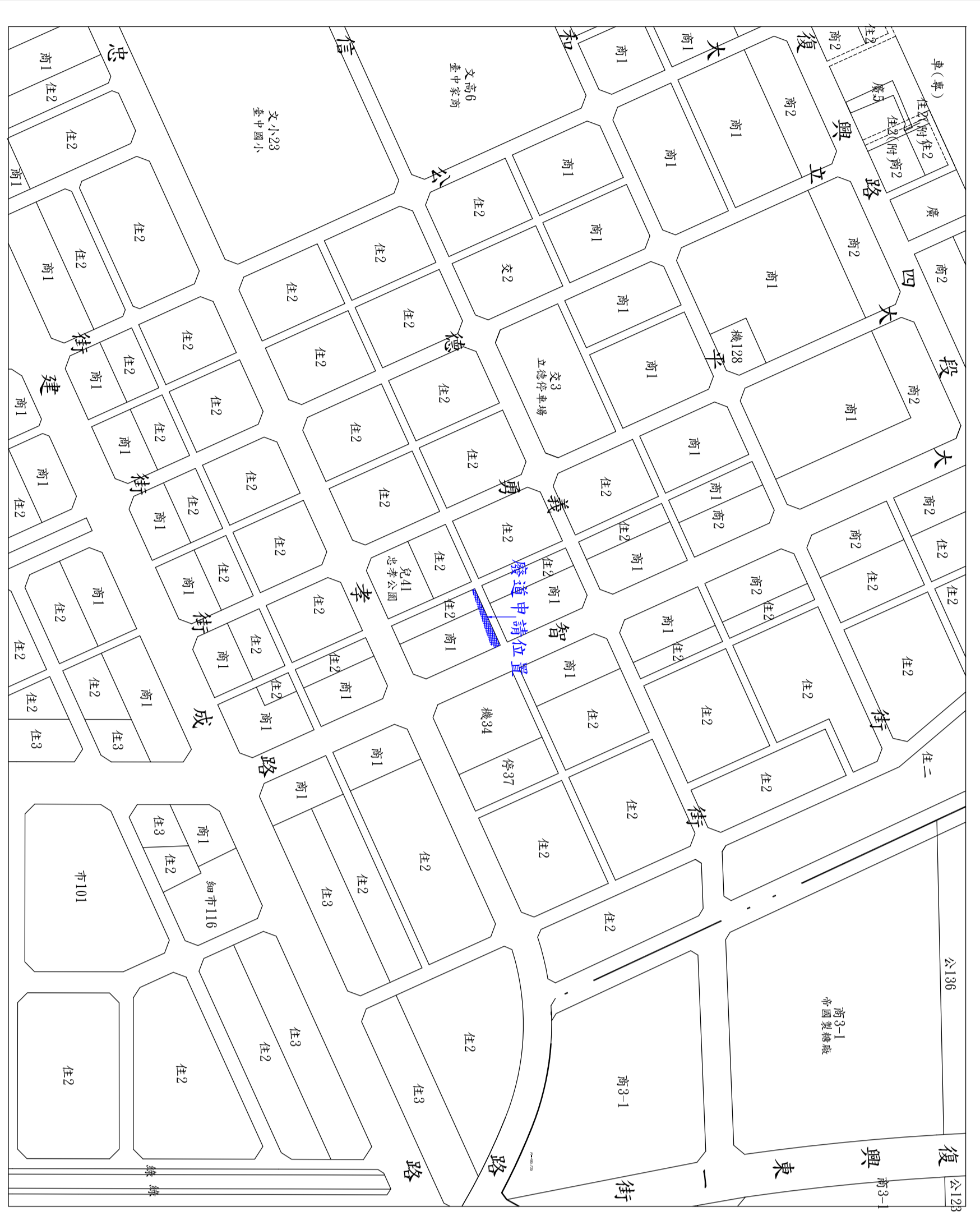


現況成果圖 S=1:600

地籍套繪圖 S=1:600

都市計畫圖 S=1:1000

圖例	說明
	廢道申請位置
	計畫道路
	現有巷道
	地籍線
	現有房屋
	相片方向



位置圖 S=1:3000

圖例

現場相片

