

變更臺中市都市計畫臺中車站地區細部計畫  
(配合臺中大車站計畫及綠空鐵道軸線計畫南段)案

臺中市政府  
中華民國一一〇年一月



# 變更臺中市都市計畫臺中車站地區細部計畫 (配合臺中大車站計畫及綠空鐵道軸線計畫南段)案變更位置總圖



## 圖例

變更範圍

1 圖幅編號

細部計畫範圍



比例尺：1/2500



# 變更臺中市都市計畫臺中車站地區細部計畫(配合臺中大車站計畫及綠空鐵道軸線計畫南段)圖

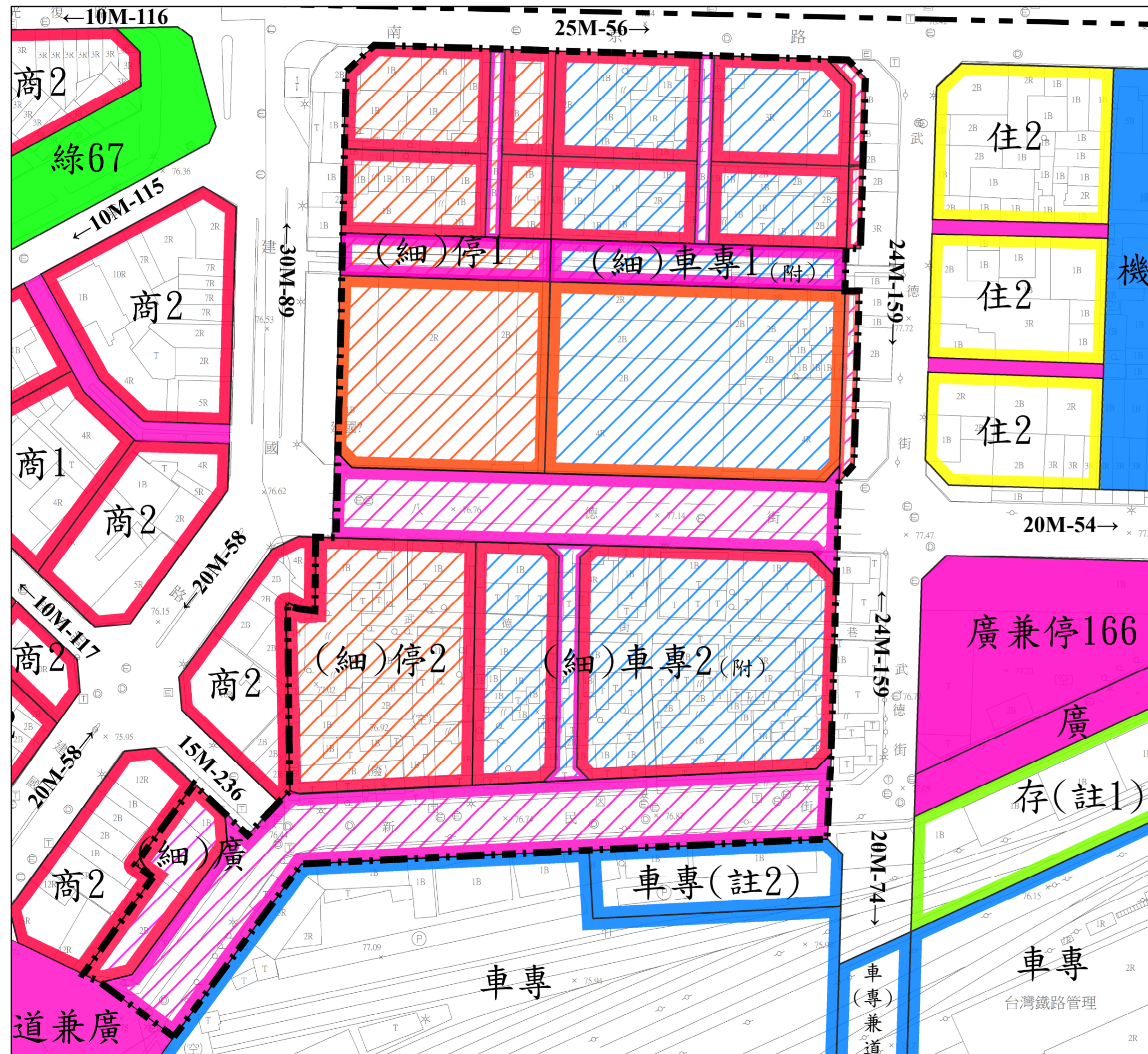


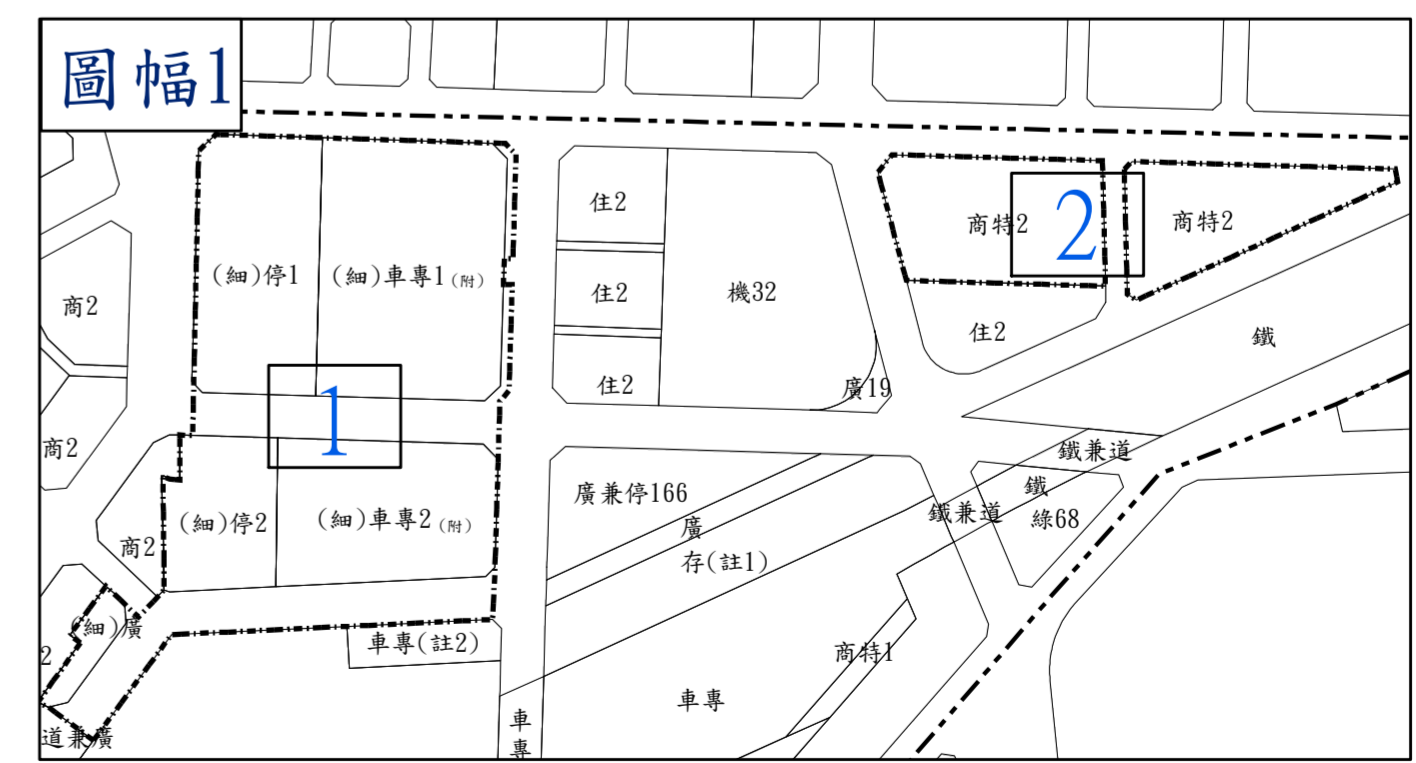
圖		例	
	第二種住宅區		機關用地
	第一種商業區		廣場用地
	第二種商業區		廣場兼停車場用地
	車站專用區		道路用地兼作廣場使用
	車站專用區兼作道路使用		綠地用地
	保存區		主要計畫道路
	河川區		細部計畫道路
	變更範圍		

變更圖例	
	變更第一種商業區為(細)車站專用區1
	變更第一種商業區為(細)停車場用地1
	變更第一種商業區為道路用地
	變更第二種商業區為(細)車站專用區1
	變更第二種商業區為(細)車站專用區2
	變更第二種商業區為(細)廣場用地
	變更第二種商業區為(細)停車場用地1
	變更第二種商業區為(細)停車場用地2
	變更第二種商業區為道路用地
	變更市場用地為(細)車站專用區1
	變更市場用地為(細)停車場用地1
	變更市場用地為道路用地
	變更道路用地為(細)車站專用區2
	變更道路用地為(細)停車場用地1
	變更道路用地為(細)停車場用地2
	變更道路用地為(細)道路用地



比例尺：1/1000

1. 本計畫圖未指明變更部分，應以原計畫內容為準。
2. 本計畫圖上註有「附」部分者，請詳見本計畫書。





# 變更臺中市都市計畫臺中車站地區細部計畫(配合臺中大車站計畫及綠空鐵道軸線計畫南段)圖



圖 例			
<span style="background-color: yellow; border: 1px solid black;"> </span>	第二種住宅區	<span style="background-color: pink; border: 1px solid black;"> </span>	廣場用地
<span style="background-color: red; border: 1px solid black;"> </span>	第二種商業區	<span style="background-color: magenta; border: 1px solid black;"> </span>	廣場兼停車場用地
<span style="background-color: blue; border: 1px solid black;"> </span>	車站專用區	<span style="background-color: green; border: 1px solid black;"> </span>	綠地用地
<span style="background-color: lightgreen; border: 1px solid black;"> </span>	保存區	<span style="border: 1px solid black;"> </span>	主要計畫道路
<span style="background-color: lightblue; border: 1px solid black;"> </span>	機關用地	<span style="border: 1px dashed black;"> </span>	細部計畫道路
<span style="border: 1px dashed black;"> </span>	變更範圍		

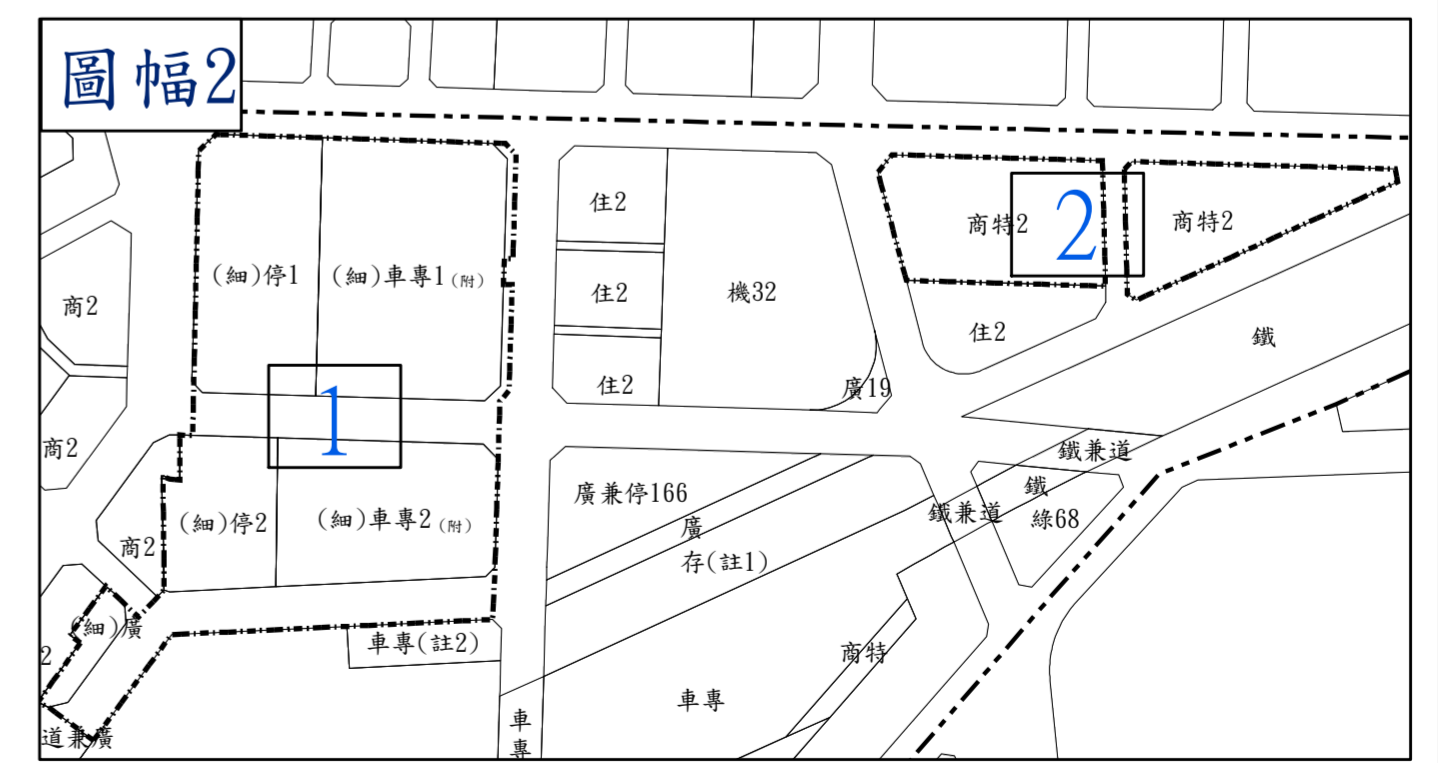
## 變 更 圖 例

<span style="background-color: red; border: 1px dashed black;"> </span>	變更第一種特定商業區為第二種特定商業
---	--------------------



比例尺：1/1000

本計畫圖未指明變更部分，應以原計畫內容為準。







都市計畫  
技師簽章

業務承辦  
人員

業務單位  
主管