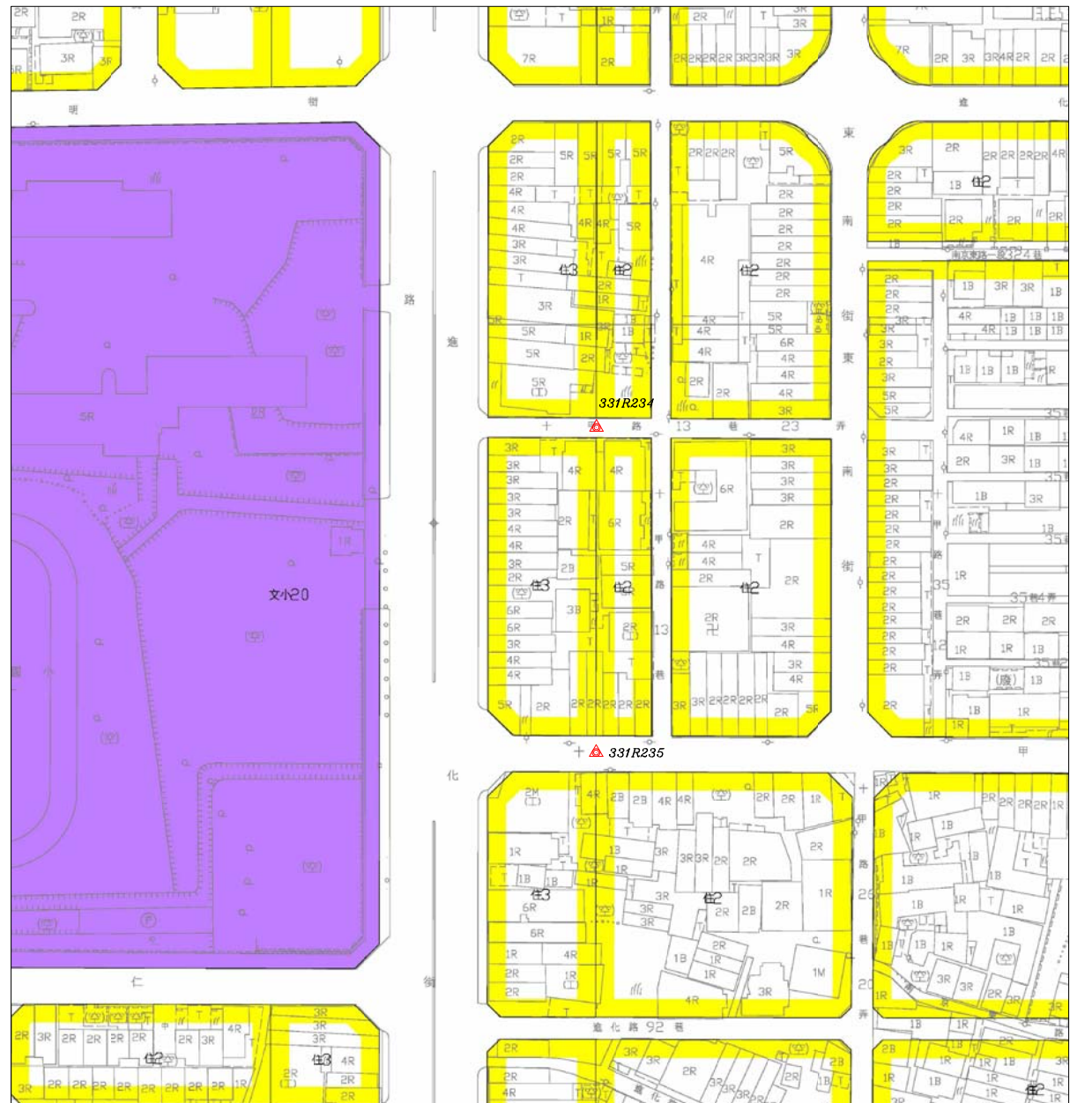
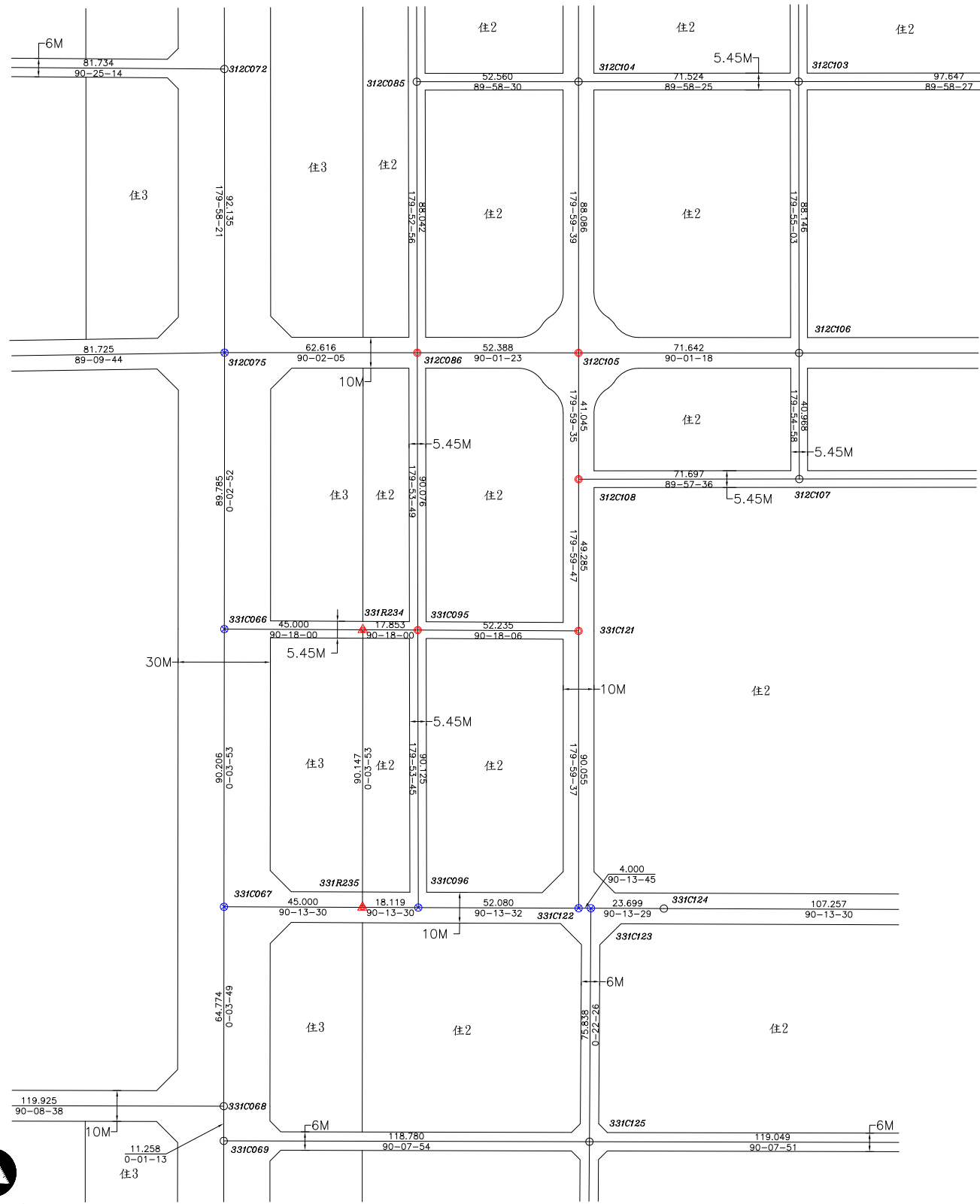


「變更台中市都市計畫(舊有市區及一至五期市地重劃地區)細部計畫(第二次通盤檢討)案」 (本市東區東勢子段24-267地號土地附近)都市計畫樁位成果圖表



都市計畫樁位公告圖 SCALE=1/1000

測量技師：
證書字號：台工登字第8558號



圖說編號:1028-82
測量時間:109年11月
測量單位:亞興測量有限公司
公司住址:臺中市西區臺灣大道二段101號13樓
負責人:江俊泓
測量人員:劉坤明

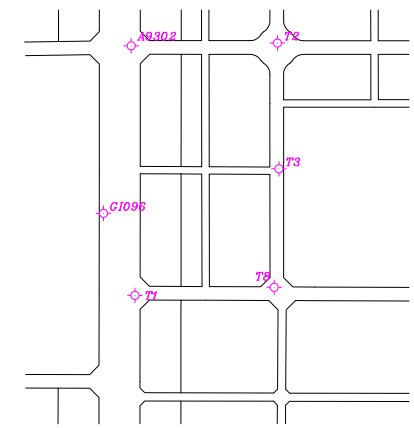
樁位圖 SCALE=1/1000

樁位坐標成果表

點號	縱坐標	橫坐標	備註
312C075	2671261.415	218943.026	檢測樁位
312C086	2671261.377	219005.642	恢復樁位
312C105	2671261.356	219058.030	恢復樁位
312C108	2671220.311	219058.035	恢復樁位
331C066	2671171.630	218942.951	檢測樁位
331C067	2671081.424	218942.849	檢測樁位
331C095	2671171.301	219005.804	恢復樁位
331C096	2671081.176	219005.968	檢測樁位
331C121	2671171.026	219058.038	恢復樁位
331C122	2671080.971	219058.048	檢測樁位
331C123	2671080.955	219062.048	檢測樁位
331R234	2671171.394	218987.951	新建樁位
331R235	2671081.247	218987.849	新建樁位

圖例

樁別	說明
○	道路中心樁
⊖	區界樁
⊕	副樁
⊗	虛樁
▲	新建樁位
●	恢復樁位
⊗	檢測樁位



控制測量成果 SCALE=1/3000