
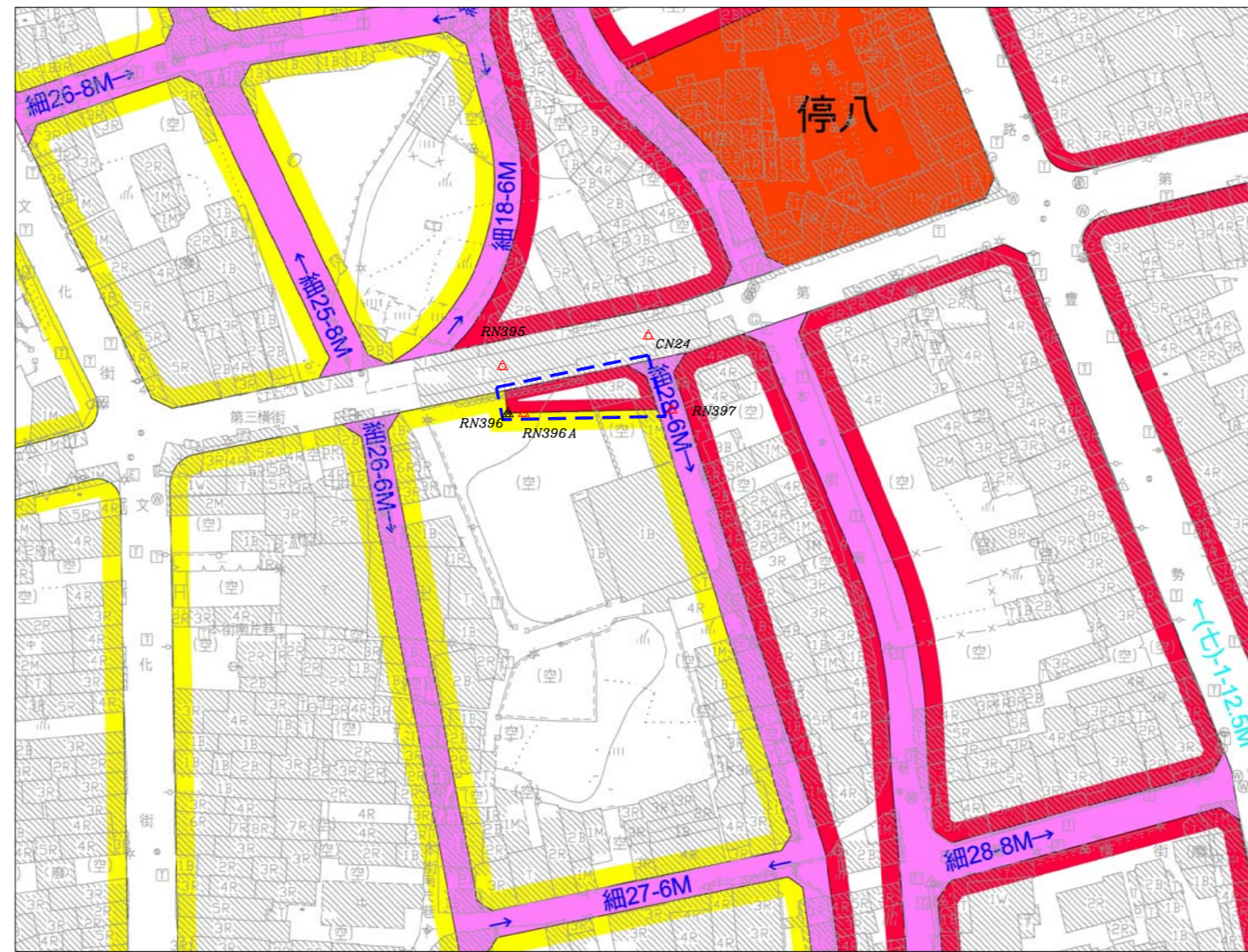


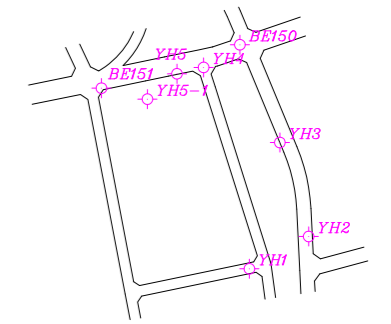
擬定臺中市東勢都市計畫細部計畫(第二階段)案「樁位成果圖



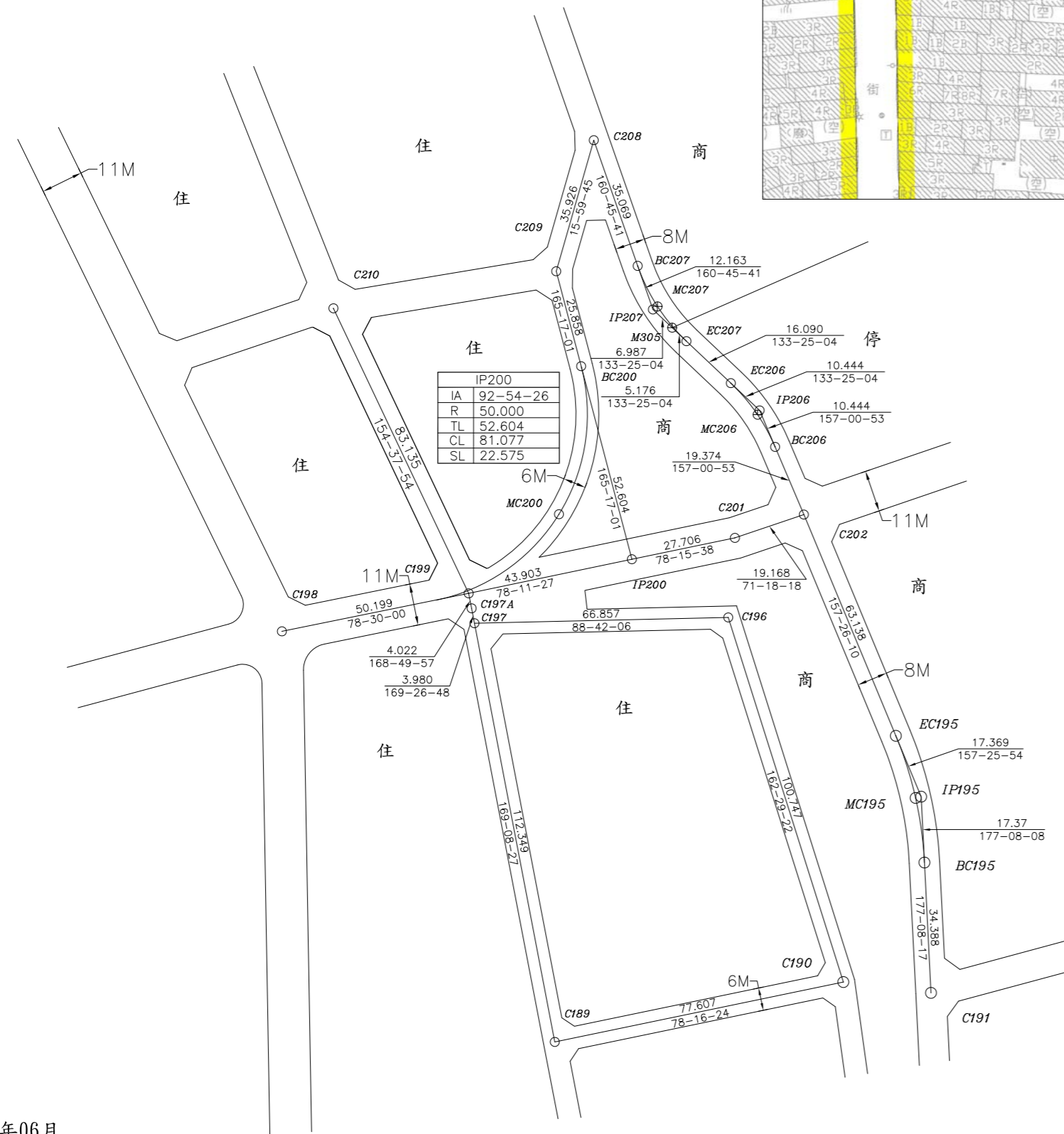
比例尺：一千分之一



都市計畫樁位公告圖



控制測量成果 SCALE=1/3000



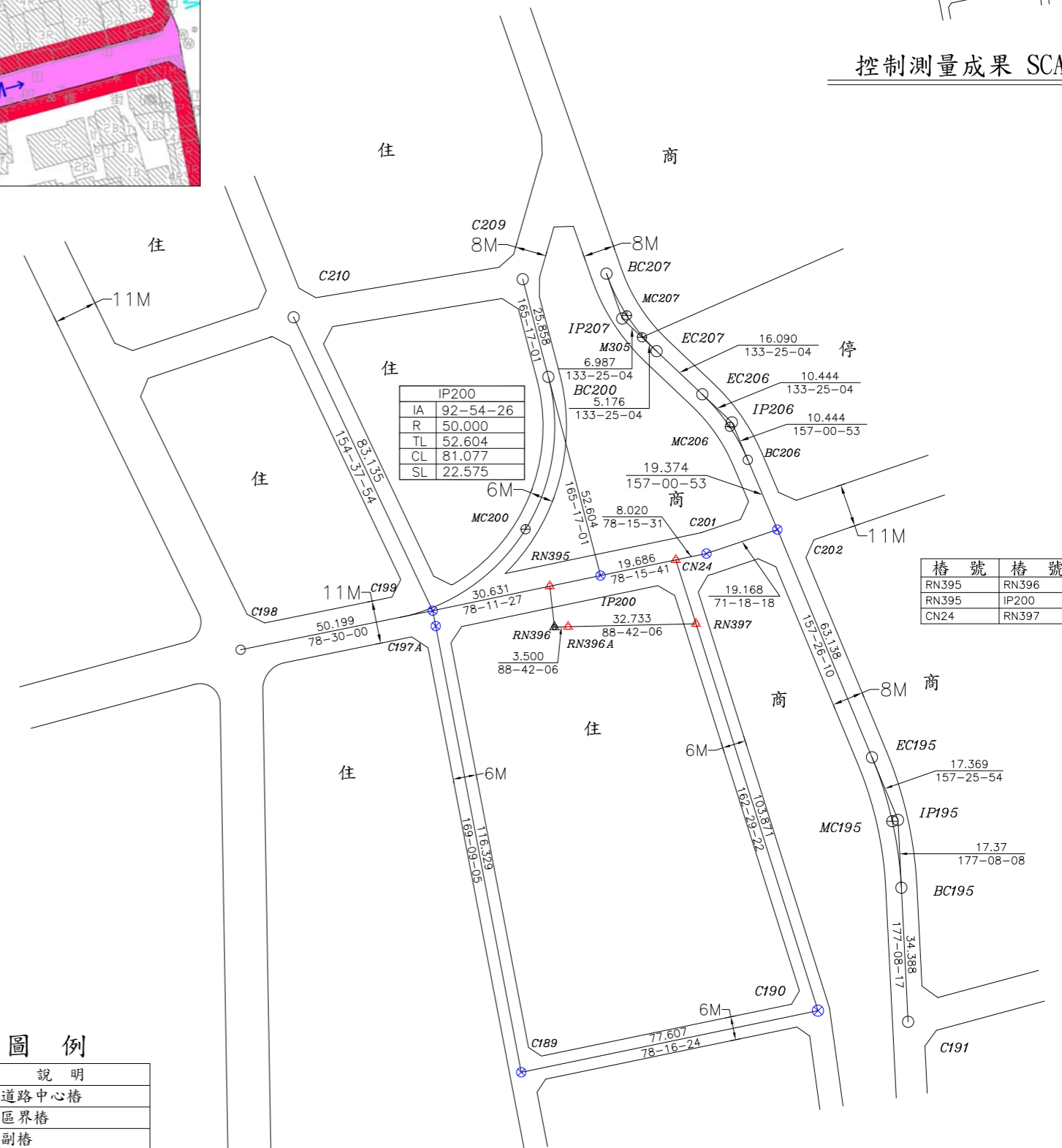
都市計畫樁位圖(變更前)

樁位坐標成果表

點號	縱座標	橫座標	備註
C189	2683197.715	232505.940	道路中心樁
C190	2683213.488	232581.927	道路中心樁
C197A	2683311.965	232484.045	副樁
C199	2683315.911	232483.266	道路中心樁
C201	2683330.533	232553.366	道路中心樁
C202	2683336.677	232571.523	道路中心樁
IP200	2683324.896	232526.240	道路中心樁
RN395	2683322.180	232513.249	新建樁位
RN396	2683311.725	232514.450	新建樁位
RN396A	2683311.804	232517.949	新建樁位
RN397	2683312.546	232550.674	新建樁位
CN24	2683328.901	232545.514	新建樁位(虛樁)
C197	2683308.052	232484.774	廢除樁位
C196	2683309.567	232551.614	廢除樁位

圖例

樁別	說明
○	道路中心樁
⊕	區界樁
⊗	副樁
⊙	虛樁
△	新建樁位
▲	新建樁位(虛樁)
⊕	檢測樁位
□	工程範圍



都市計畫樁位圖(變更後)

測量技師：
證書字號：台工登字第8558號



測量時間：109年06月
測量單位：亞典測量有限公司
公司住址：臺中市西區臺灣大道二段101號13樓
負責人：江俊泓
測量人員：劉坤明