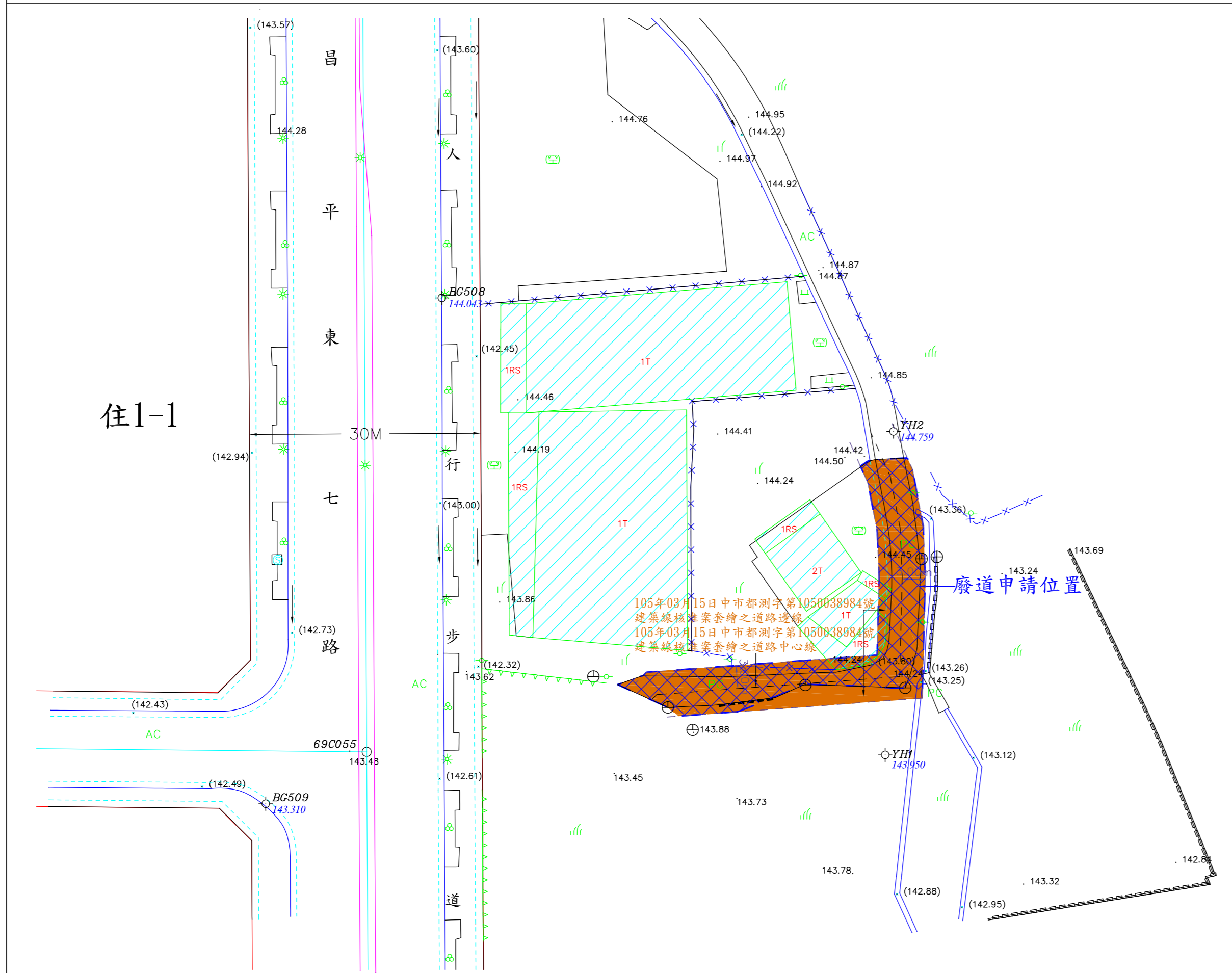


臺中市政府都市發展局廢道公告圖

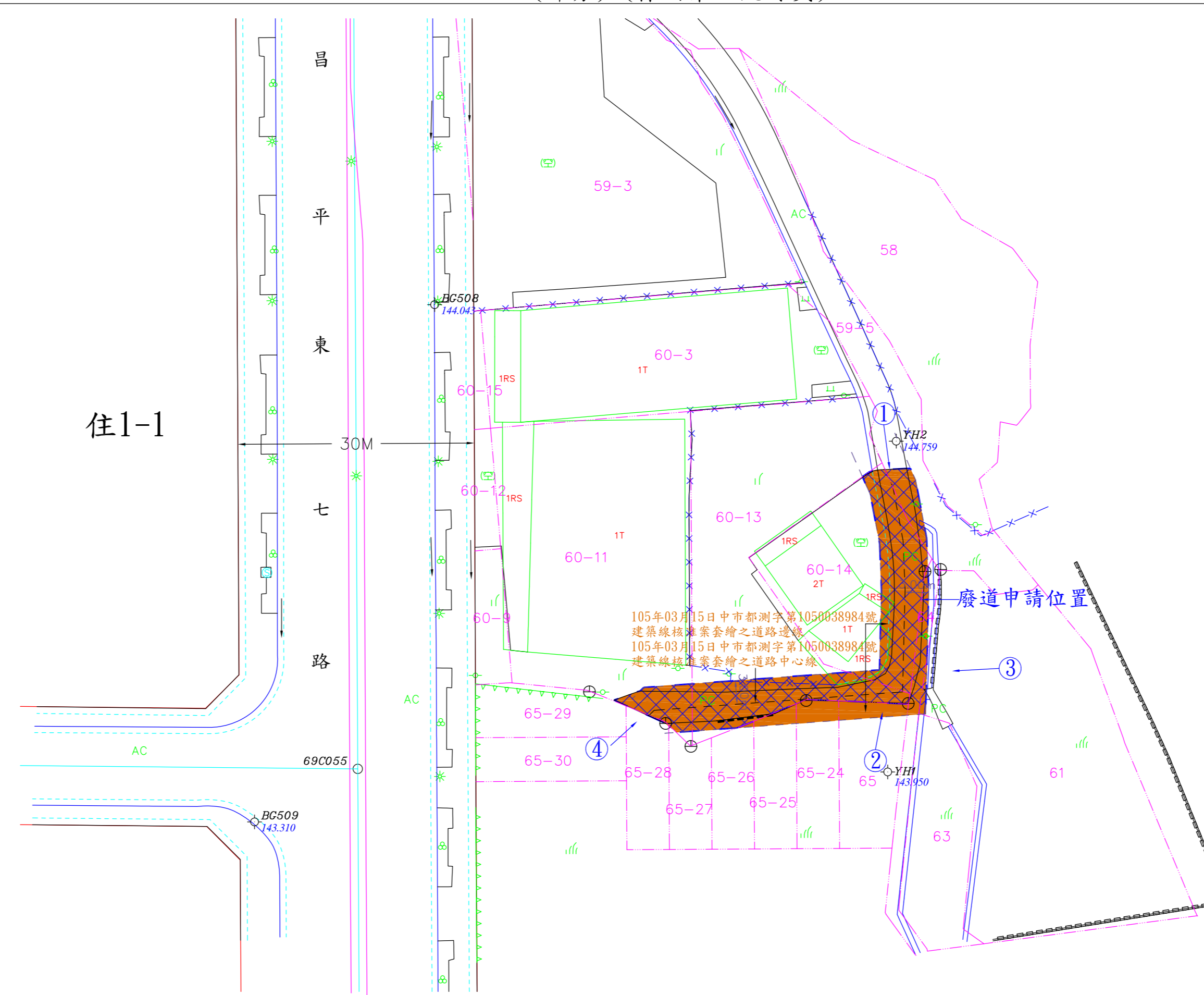
- (1)申請事由:申請核發廢道證明書
- (2)申請理由:所有權人於該筆土地上欲申請建築執照許可
- (3)申請基地地號:臺中市北屯區仁美段59-5(部分)、60-11(部分)、60-13(部分)、60-14(部分)、64(部分)等地號
- (4)申請人(土地所有權人):60-11(部分):(林明宗、阮玲美) 59-5(部分)、64(部分):(國有財產署)
60-13(部分):(林明宗)
60-14(部分):(林明宗、阮玲美)

測量員:林宏豪
測量員:江俊泓
負責:江俊泓
公司住址:臺中市西區臺灣大道二段101號13樓

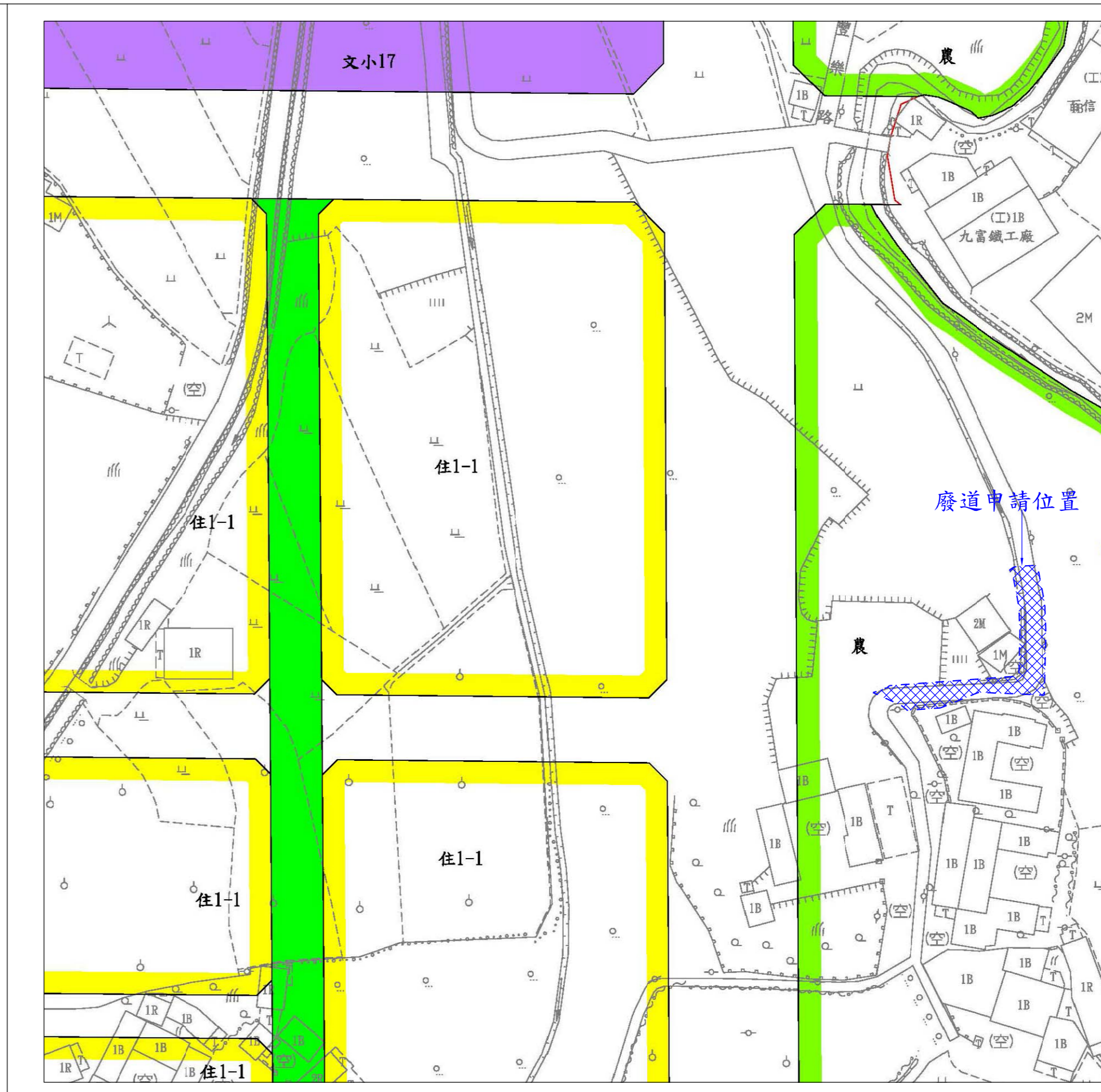
圖說編號:108813
測量時間:108年12月25日
測量單位:亞興測量有限公司
測量人員:林宏豪



現況成果圖 S=1:500



地籍套繪圖 S=1:500




都市計畫圖 S=1:1000



位置圖 S=1:3000

圖例	說明
▽	導線點
○	道路中心線
—	計畫道路
—	現行房屋
—	地籍線
—	界址點
—	計畫道路
—	現有巷道
—	地籍線
—	現有房屋
—	相片方向

圖例



現場相片