臺中市政府都市發展局廢道改道公告圖

(1)申請事由:申請核發廢道改道證明書

(2)申請理由:所有權人於該筆土地上欲申請建築執照許可

(3)申請基地地號:南區半平厝段2130(部分土地)、2130-1(部分土地)、555(部分土地)、554-2(部分土地)地號等4筆土地

(4)申請人(土地所有權人):賴和義季祭祀公業　管理者:賴炎輝　印

圖說編號:1 0 3 1 1 2 4 2

測量時間:2020.07.31

測量單位:九江測量有限公司

負責人:江柏燁

測量人員:潘　瑞　駐

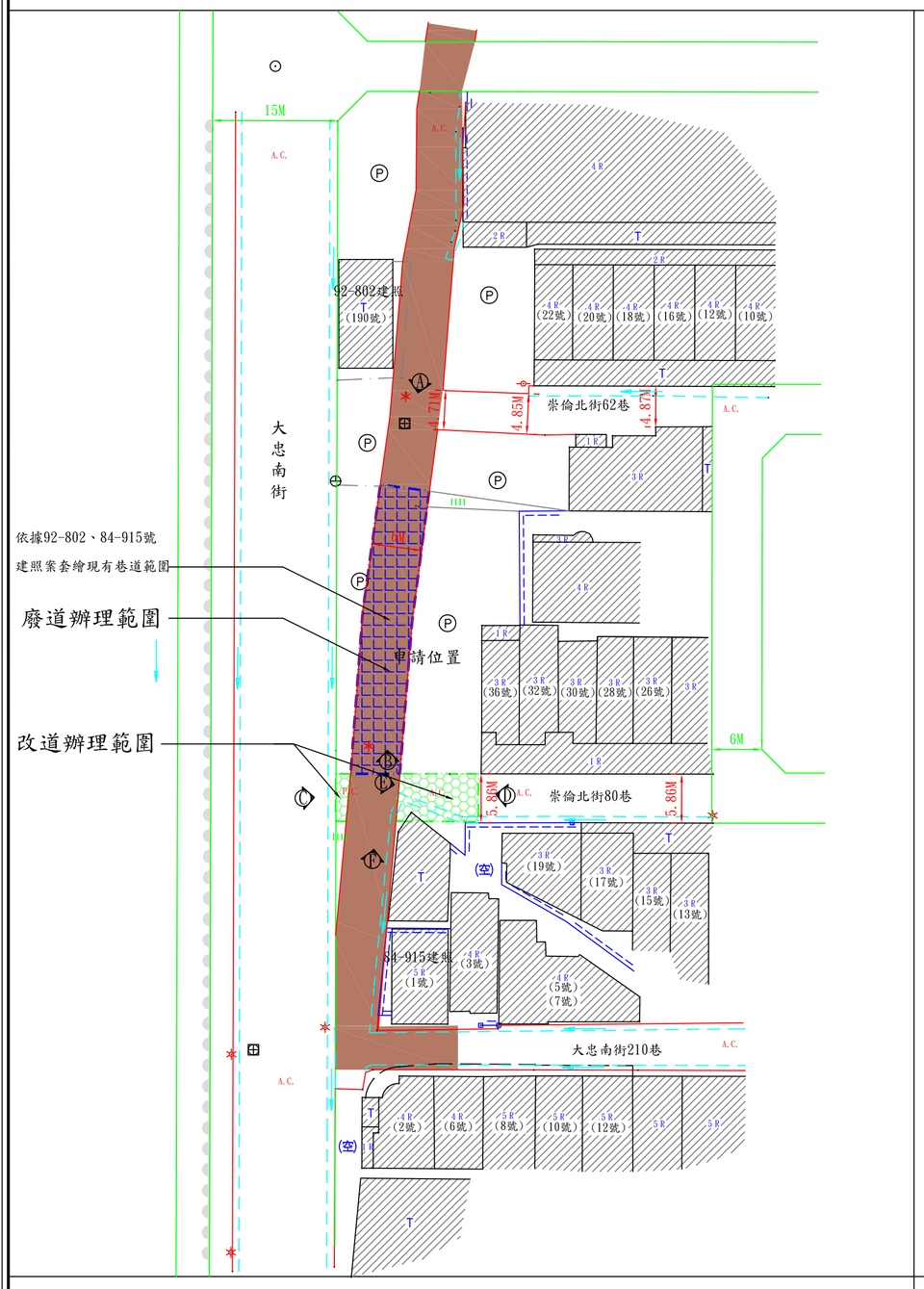

現況測量圖s:1/500

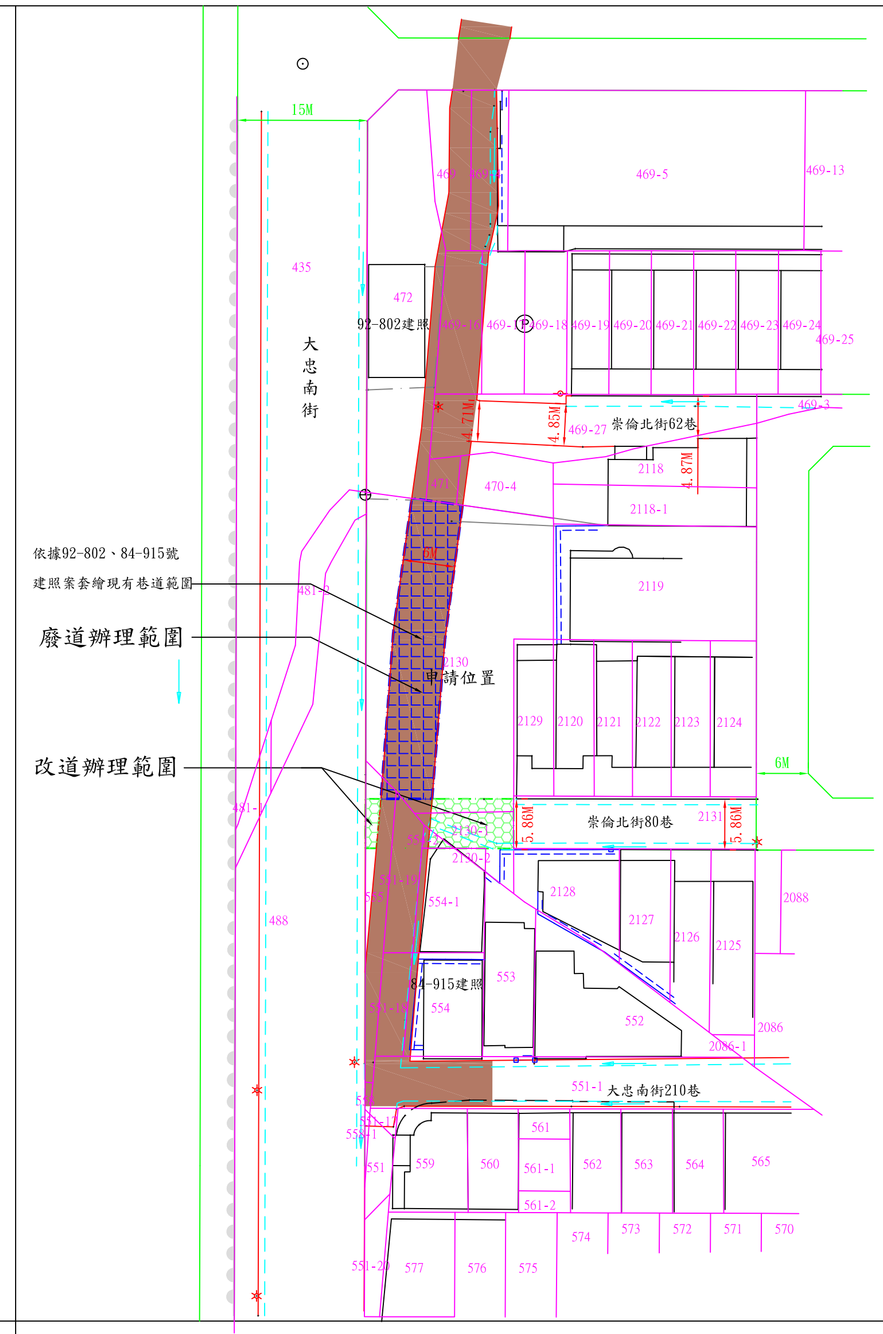

地籍套繪圖 s:1/500

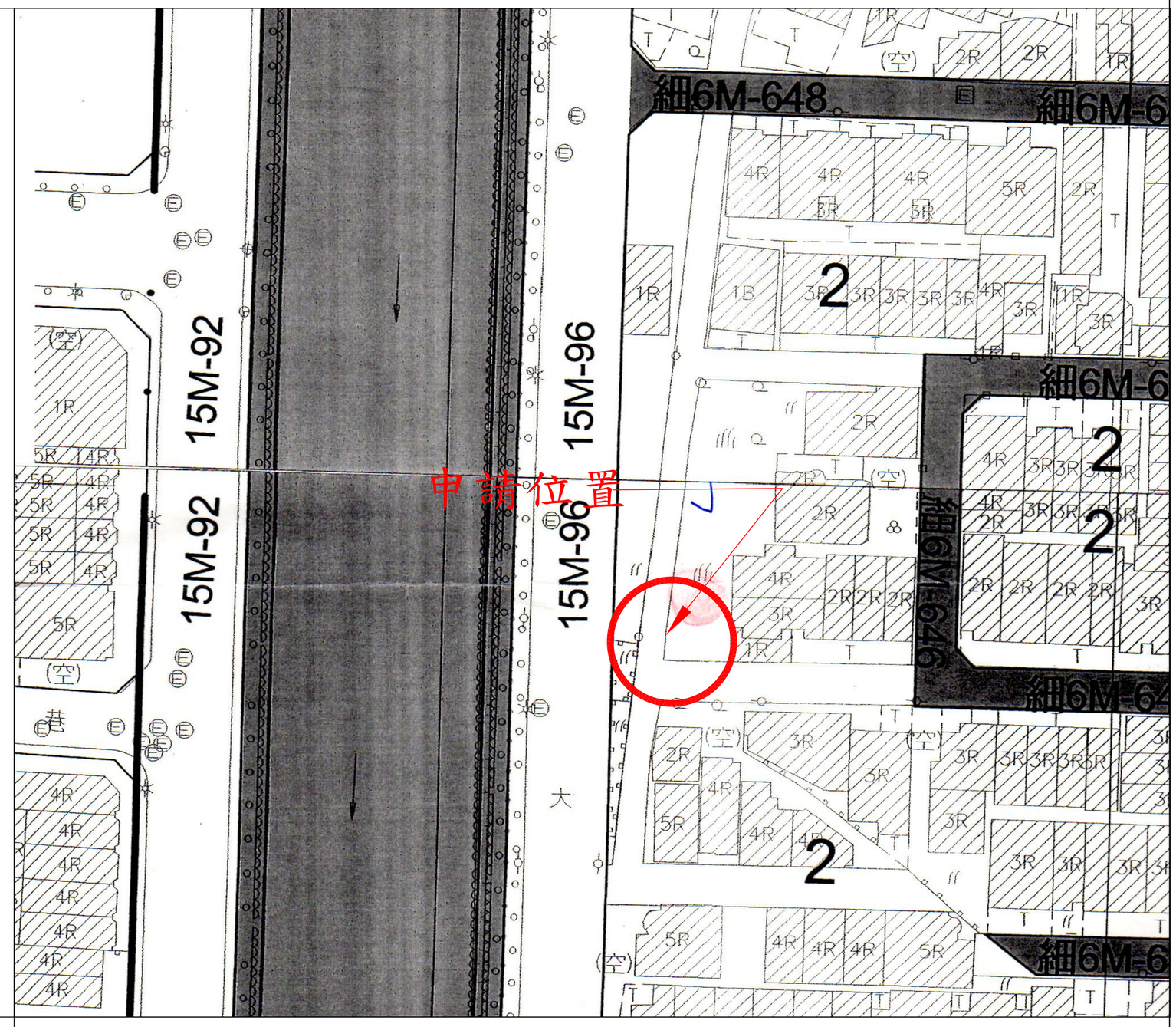

都市計劃圖 s:1/500

圖例表

圖示	地物名稱	圖示	地物名稱
	地籍界	T	臨時屋(棚)
	PC擋土牆	*	路燈
	磚石牆	⊕	景物
	圍籬	⊕	電力桿
	暗溝	|||	菜園
	永久房屋	●	門
	臨時房屋		旱地
	建築中房屋	⊞	圖根點
	硬路面道路	⊙	都市計畫樁
	混凝土屋	A.C.	AC路面
Ⓟ	停車場	(空)	空地

計畫道路邊線
現有路邊線
水溝邊線
地籍線
拍攝方向
擬申請廢道位置及範圍
擬申請改道位置及範圍

註:本現況圖與現場相符

圖例表

A

B

C

D



E

F

現場照片