
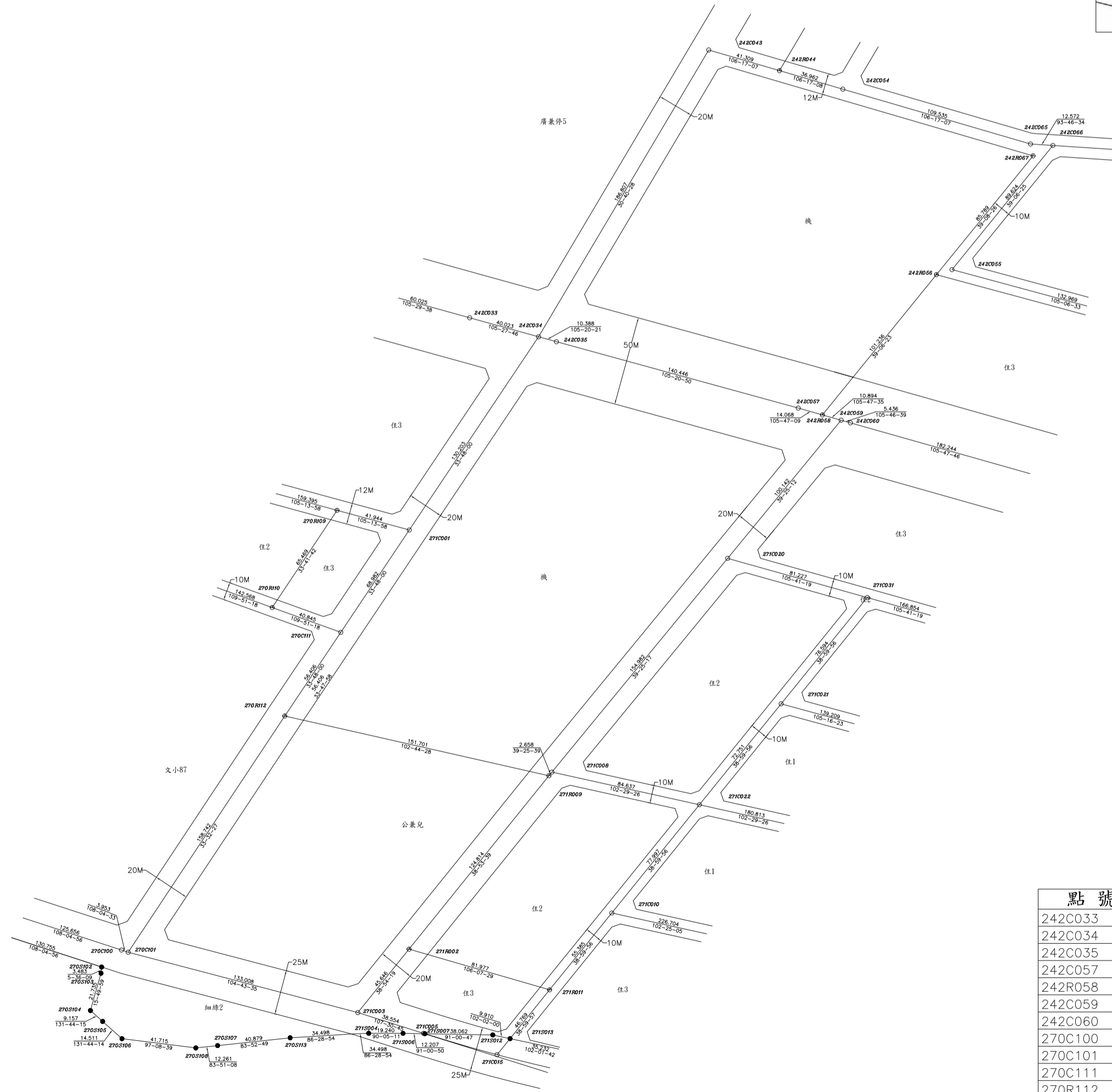


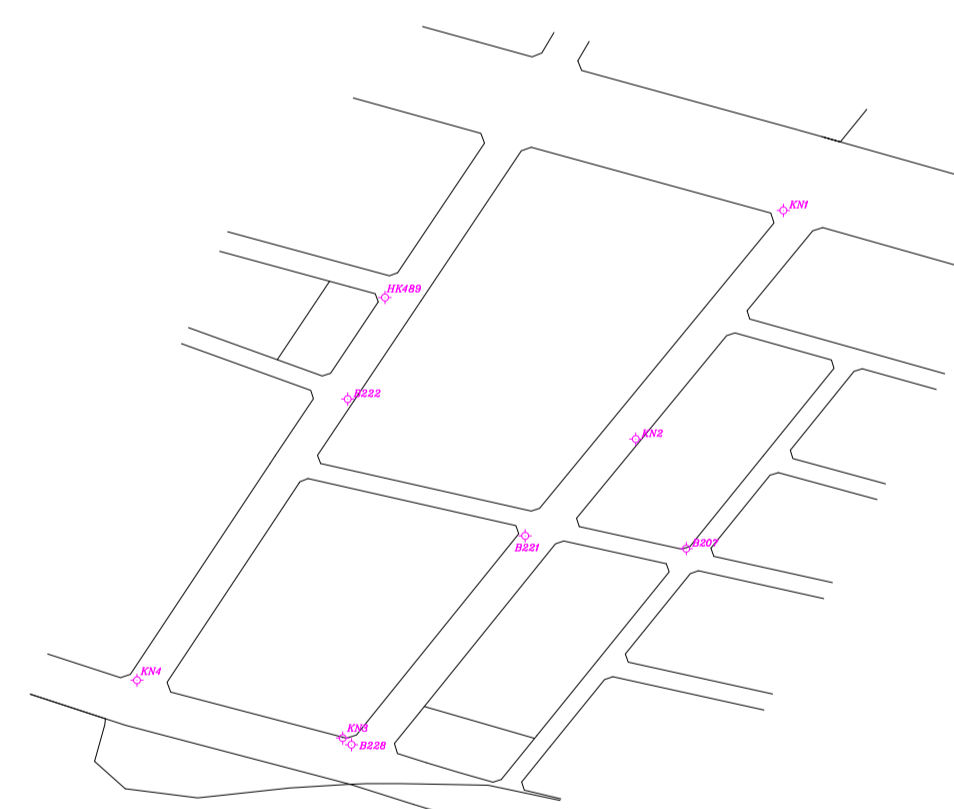
「變更臺中市都市計畫主要計畫(第四次通盤檢討)(第二階段)案(變141案)」樁位成果圖



都市計畫樁位公告圖 SCALE=1/3000



變更前都市計畫樁位圖 SCALE=1/2000



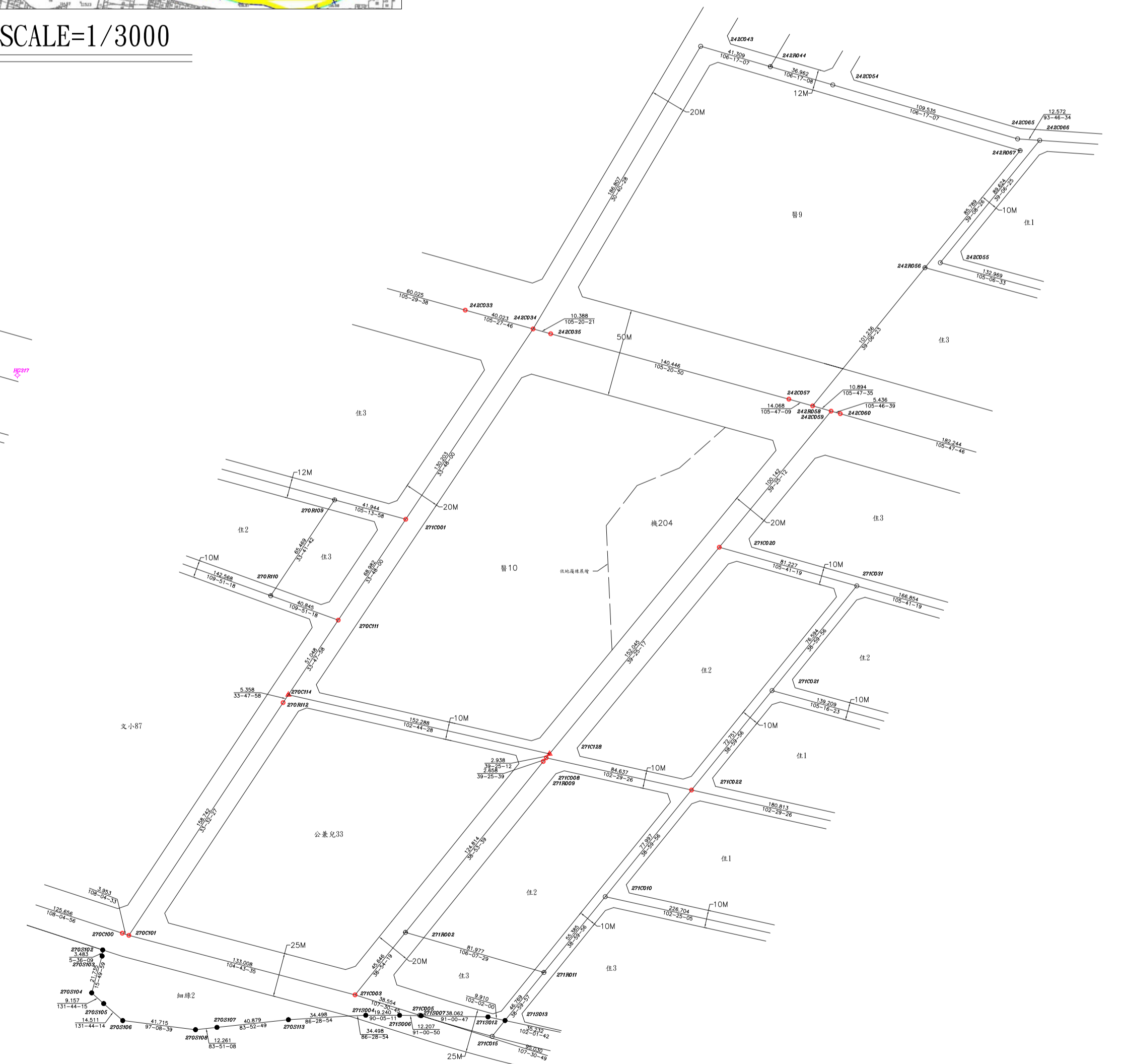
控制測量成果 SCALE=1/4000

樁位坐標成果表

點號	縱坐標	橫坐標	備註
242C033	2673059.701	221666.157	恢復樁位
242C034	2673049.030	221704.732	恢復樁位
242C035	2673046.282	221714.750	恢復樁位
242C057	2673009.110	221850.188	恢復樁位
242R058	2673005.283	221863.725	恢復樁位
242C059	2673002.318	221874.208	恢復樁位
242C060	2673000.840	221879.439	恢復樁位
270C100	2672705.553	221471.080	恢復樁位
270C101	2672704.327	221474.838	恢復樁位
270C111	2672883.511	221593.926	恢復樁位
270R112	2672836.638	221562.548	恢復樁位
271C001	2672940.834	221632.301	恢復樁位
271C003	2672670.516	221603.477	恢復樁位
271C008	2672805.234	221712.201	恢復樁位
271R009	2672803.181	221710.513	恢復樁位
271C020	2672924.958	221810.618	恢復樁位
271C022	2672786.929	221794.835	恢復樁位
270C114	2672841.090	221565.528	新建樁位
271C128	2672807.503	221714.066	新建樁位

圖例

符號	說明
○	道路中心樁
⊙	區界樁
⊕	副樁
⊖	虛樁
▲	新建樁位
●	恢復樁位
⊗	檢測樁位
---	工程位置



變更後都市計畫樁位圖 SCALE=1/2000

測量技師：台工登字第 8558 號



圖號編號:1028-56
 測量人員:劉坤明
 負責人:江俊泓
 測量單位:亞興測量有限公司
 公司住址:臺中市西區臺灣大道二段101號13樓