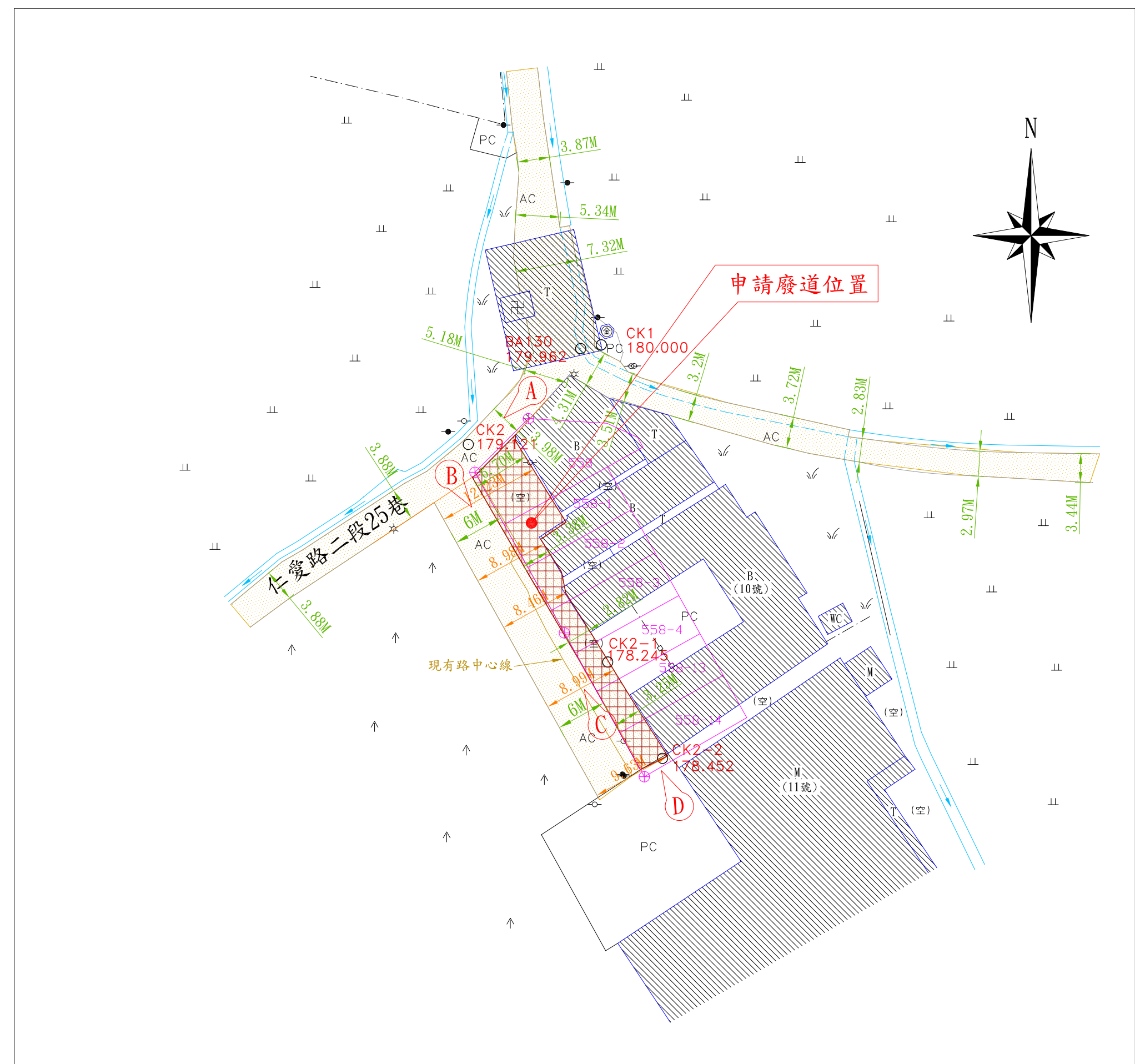


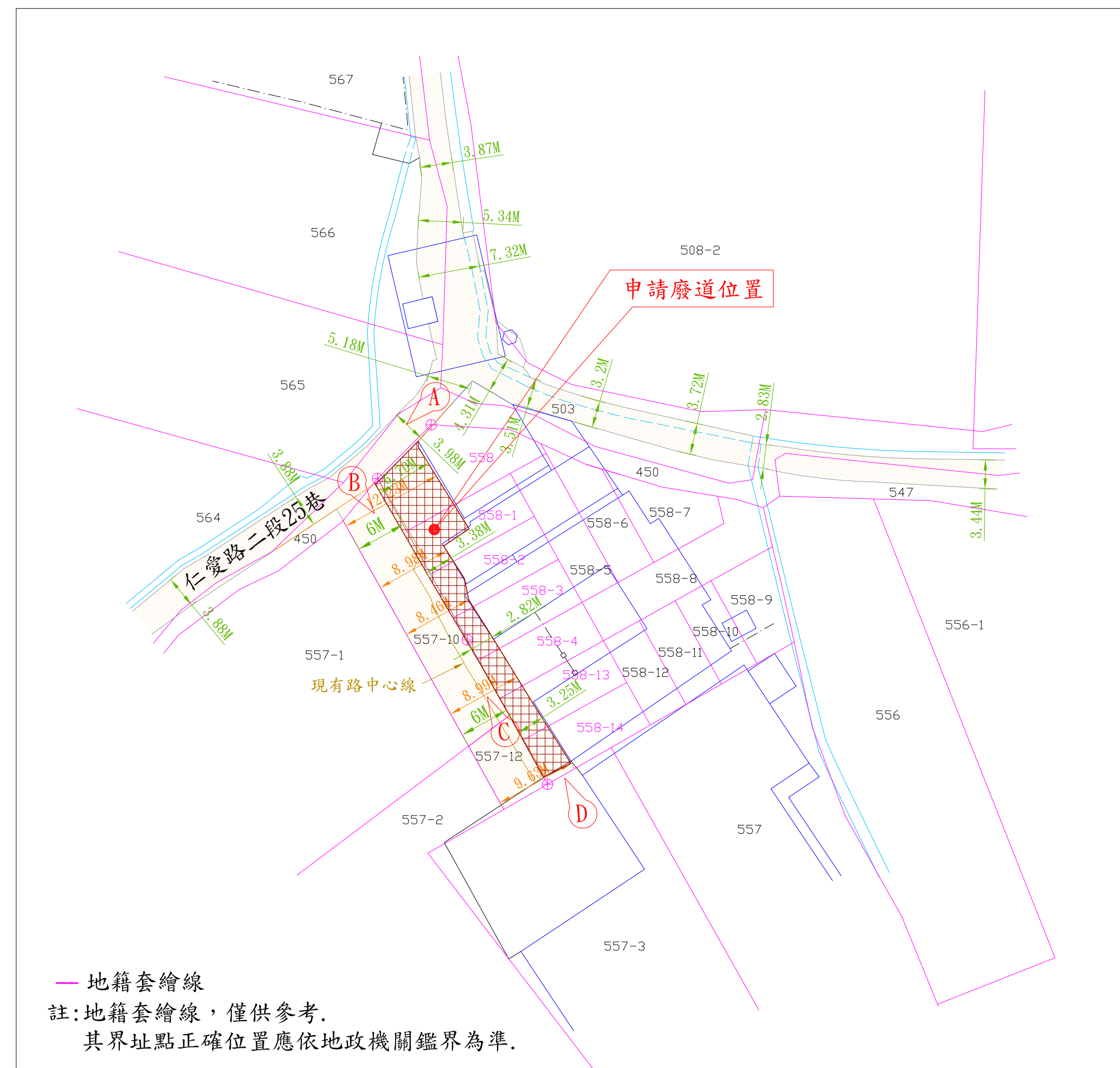
臺中市政府都市發展局現有巷道廢道公告圖

申請人(土地所有權人)：黃鈺墩等五人
 申請地號：臺中市潭子區嘉豐段558、558-1~558-4、558-13、558-14等7筆地號部分土地
 測繪日期：109年09月10日
 申請事由：申請核發廢道證明書
 申請理由：土地所有權人於該土地上欲申請建築執照許可。

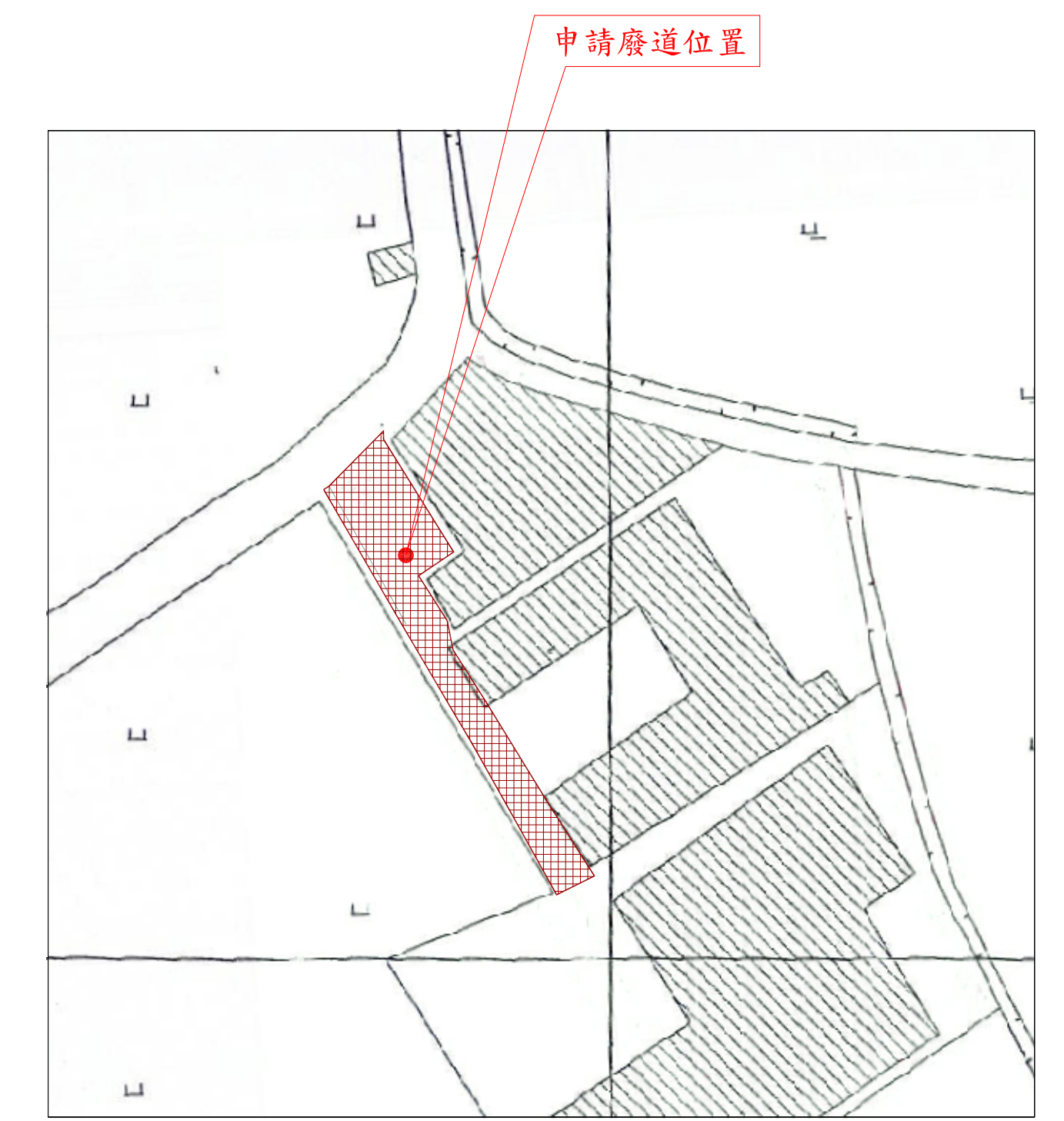
圖說編號：B109523-01-0-02(2-2)
 中興測量有限公司
 臺中市西區忠仁街159號
 TEL:(04)22242788 FAX:(04)22242168
 組長：吳銘峰 繪圖：陳秀薇



現況圖 S=1/500



地籍套繪圖 S=1/500



都市計畫圖 S=1/500



位置圖

圖例	
	鋼筋混凝土屋
	簡易屋
	磚造屋
	棚子
	水泥路面
	柏油路面
	水溝
	暗溝
	空地
	導線點
	界點
	廟宇
	路燈
	電信桿
	電力桿
	雜草地
	旱田
	圓桌
	門柱
	金爐
	現有道路邊線
	現有路中心線
	界點
	高程點

- 申請廢道位置
- 計畫道路
- 現有巷道
- 廢除巷道
- 相片方向

圖例



照片A



照片C



照片B



照片D

現場照片