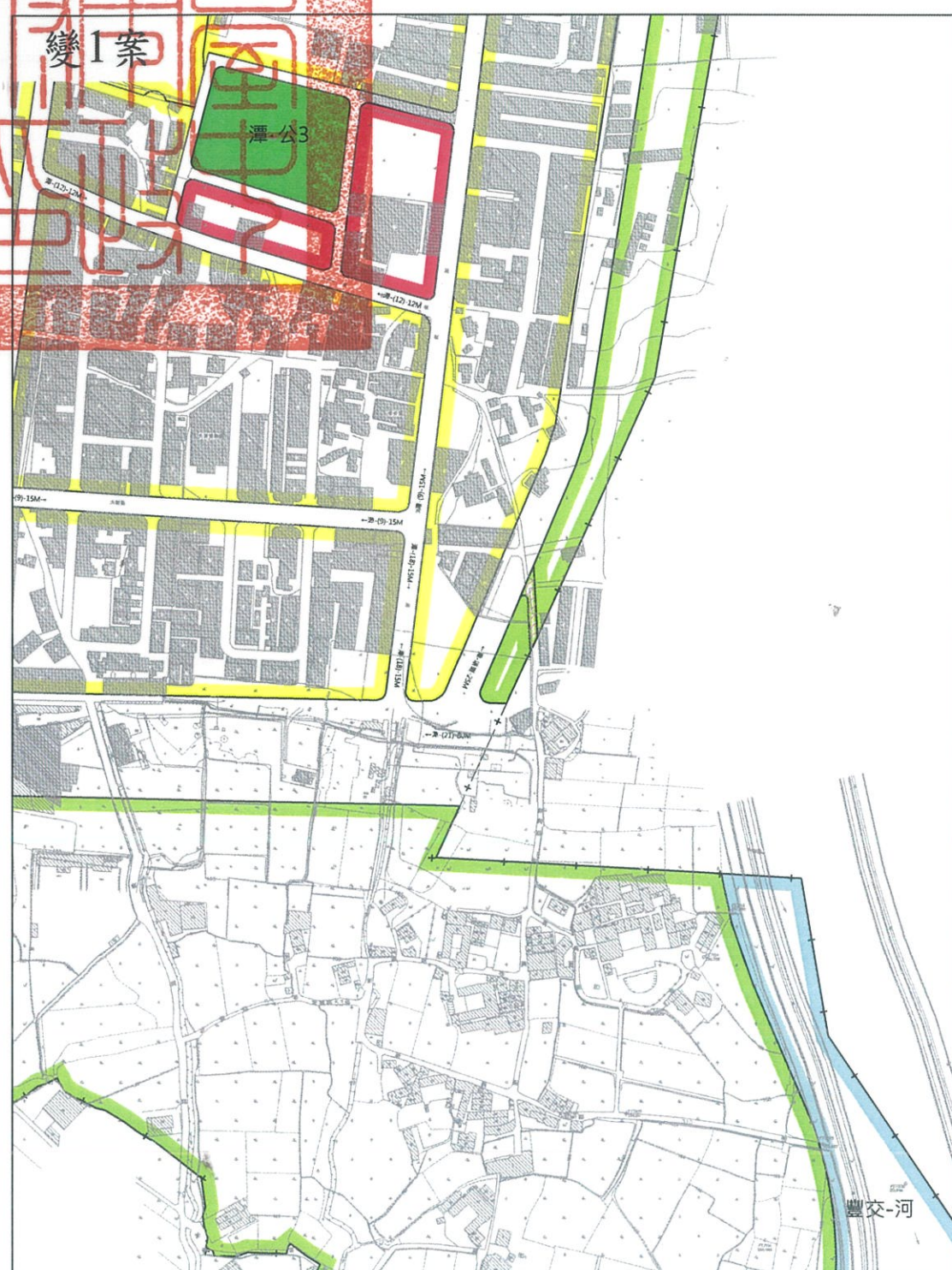
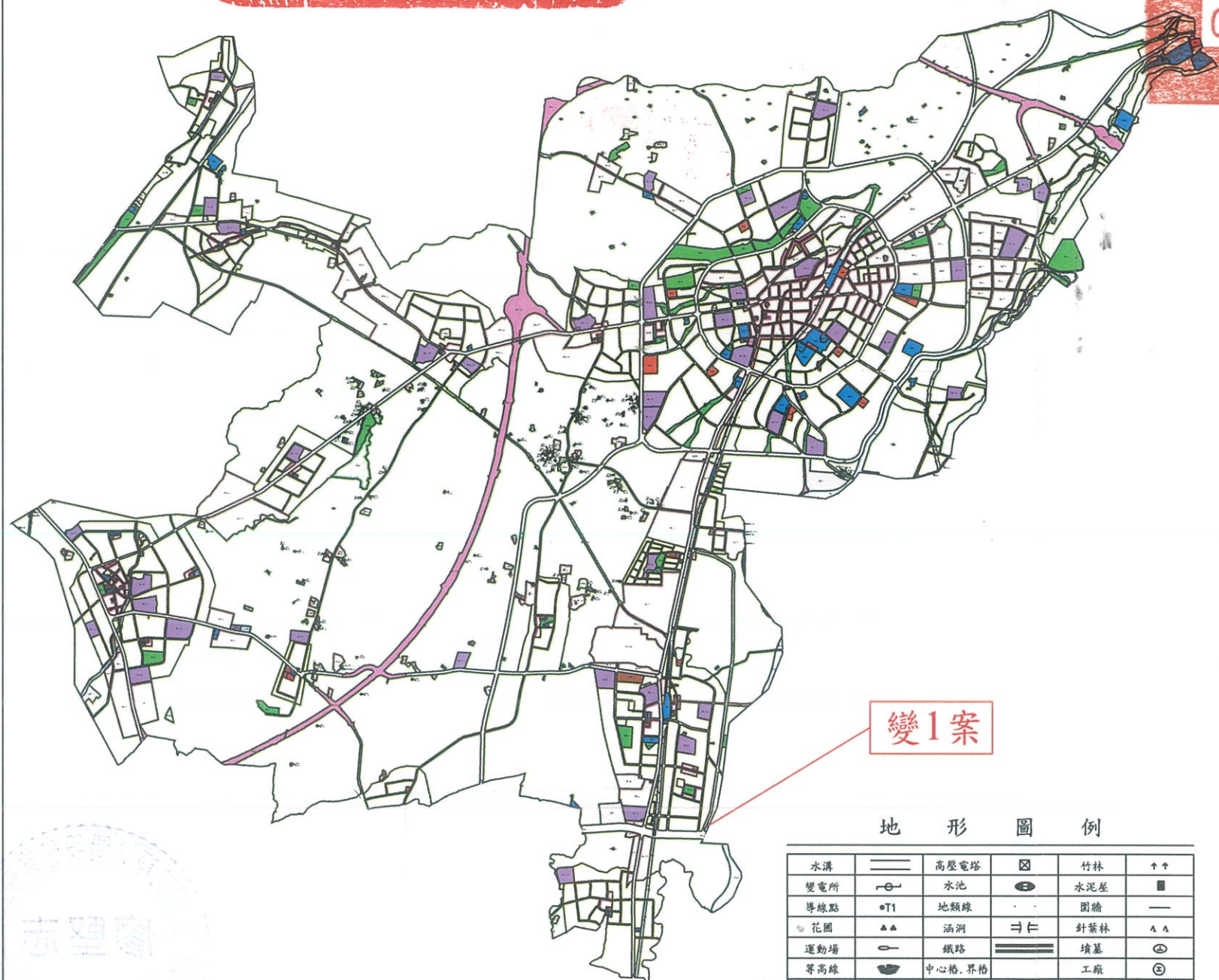
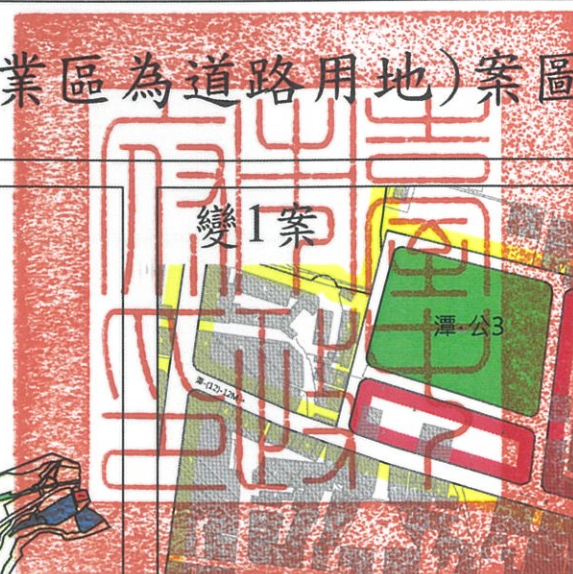



變更臺中市豐潭雅神地區都市計畫主要計畫(部分農業區為道路用地)案圖

北
比例尺:五千分之一



變1案

地形圖例

水溝	——	高壓電塔	☒	竹林	↑↑
變電所	⊖	水池	⊖	水泥屋	■
導線點	●T1	地類線	——	圍牆	——
花園	▲▲	涵洞	≡	針葉林	▲▲
運動場	——	鐵路	——	墳墓	⊙
等高線	——	中心路、界格	——	工廠	⊙
雜草地	▲▲	鐵絲網	——	水田	▲▲
寺廟	☉	果園	▲▲	旱田	▲▲

註:未涉及變更者,均應以現行計畫為準。

計畫圖例

住宅區	河川區	計畫範圍線
商業區	公園用地	
農業區	道路用地	

變更圖例

變更農業區為道路用地
變更範圍線